



# MĚSTSKÝ ÚŘAD JILEMNICE

## Odbor životního prostředí

Masarykovo nám. 82, 514 01 Jilemnice, tel: 481 565 111, fax: 481 565 222, e-mail: [posta@mesto.jilemnice.cz](mailto:posta@mesto.jilemnice.cz)

Č. j.: PDMUJI 19417/2022

v Jilemnici 23. 2. 2023

Spis. zn.: MUJI 3451/2022/ŽP

Vyřizuje/linka: Ing. Fišera/316

## OPATŘENÍ OBECNÉ POVAHY

Městský úřad Jilemnice, odbor životního prostředí, jako věcně příslušný vodoprávní úřad podle ustanovení § 104 odst. 2 písm. c) a § 106 zákona č. 254/2001 Sb., o vodách a o změně některých zákonů, ve znění pozdějších předpisů (dále jen „vodní zákon“), a jako místně příslušný správní orgán podle ustanovení § 11 zákona č. 500/2004 Sb., správní řád, ve znění pozdějších předpisů (dále jen „správní řád“), na návrh

účastníka řízení podle § 27 odst. 1 správního řádu:

Název: Povodí Labe, s. p.

Se sídlem: Víta Nejedlého 951, 500 03 Hradec Králové

IČO: 70890005

### stanoví

záplavové území včetně aktivní zóny záplavového území vodního toku Tampelačka (ř. km. 1,36 – 9,6). Záplavové území je navrženo na katastrech obcí Roztoky u Jilemnice a Svojek (k. ú. Tample).

Rozsah navrženého záplavového území v předmětném úseku je patrný z mapového podkladu, který je nedílnou součástí tohoto stanovení a vymezení.

Ve stanoveném záplavovém, území je nutno respektovat ustanovení § 67 vodního zákona – omezení v záplavových územích.

Ke stavbám, k těžbě nerostů nebo k terénním úpravám v záplavových územích je třeba souhlasu vodoprávního úřadu dle ustanovení § 17 odst. 1 písm. c) vodního zákona. Ustanovení § 67 tímto není dotčeno.

### Odůvodnění

Městský úřad Jilemnice, odbor životního prostředí, obdržel dne 6. 12. 2022 žádost o stanovení záplavového území včetně aktivní zóny záplavového území vodního toku Tampelačka (ř. km. 1,36 – 9,6). Záplavové území je navrženo na katastrech obcí Roztoky u Jilemnice a Svojek (k. ú. Tample).

Návrh byl doložen náležitostmi stanovenými v § 7 vyhlášky č. 79/2018 Sb., o způsobu a rozsahu zpracovávání návrhu a stanovování záplavových území a jejich dokumentace, kterými jsou:

- Popis zpracování záplavového území včetně aktivní zóny záplavového území vodního toku Tampelačka, Tample – Roztoky u Jilemnice (ř. km. 1,36 – 9,6) včetně DVD s příslušnými daty.

V souladu s ustanovením § 172 odst. 1 správního řádu byl návrh opatření obecné povahy s odůvodněním po projednání s dotčenými orgány doručen veřejnou vyhláškou na úředních deskách Městského úřadu Jilemnice a obcí, jejichž správní obvodu se opatření obecné povahy týká. Návrh opatření obecné povahy byl zveřejněn na uvedených úředních deskách po dobu 30 dnů. Spolu s dotčenými orgány byly vyzvány městské a obecní úřady dotčených měst a obcí k případnému podání návrhu na stanovení omezujících podmínek mimo aktivní zónu záplavového území. Žádný takový návrh nebyl uplatněn, rovněž krajský úřad neshledal důvody pro stanovení těchto podmínek.

S návrhem opatření obecné povahy byla zároveň zveřejněna výzva dotčeným osobám, jejichž práva, povinnosti nebo zájmy mohou být opatřením obecné povahy přímo dotčeny, k uplatnění písemných připomínek k návrhu opatření obecné povahy. Žádné připomínky nebyly uplatněny.

Při stanovení změny záplavového území a změny vymezení aktivní zóny toku v předmětném úseku městský úřad vycházel z předložených dokladů, z výsledků projednání s dotčenými i orgány a z


výsledku projednání zveřejněného návrhu, a proto vydal opatření obecné povahy tak, jak je výše uvedeno.

Dále se vodoprávní úřad zabýval ustanovením § 66 odst. 3 vodního zákona, který se týká stanovení omezujících podmínek mimo aktivní zónu záplavového území. Správce vodního toku nenavrhuje žádné konkrétní podmínky. Podmínky uvedené v souvisejícím pokynu vydaném Ministerstvem životního prostředí v listopadu 2019 ve věstníku Ministerstva životního prostředí, které jsou uvedeny v návrhu předmětného záplavového území, považuje vodoprávní úřad za podmínky všeobecné. Vodoprávnímu úřadu nejsou známy specifické poměry v území, které by vyžadovaly stanovení výjimečných podmínek pro jeho využívání v záplavovém území, proto požádal dotčené orgány, u kterých předpokládal místní znalost předmětného území, o navržení omezujících podmínek. Žádné návrhy neobdržel. Vodoprávní úřad na základě výše uvedeného ke stanovení omezujících podmínek mimo aktivní zónu záplavového území nepřistoupil.

#### **Poučení**

Ve smyslu ustanovení § 173 odst. 2 správního řádu proti opatření obecné povahy nelze podat opravný prostředek. Opatření obecné povahy nabývá účinnosti patnáctým dnem po dni vyvěšení veřejné vyhlášky. Do opatření obecné povahy může každý nahlédnout u správního orgánu, který opatření obecné povahy vydal.



  
**Ing. Václav Myslivec**  
**Vedoucí odboru životního prostředí**

Tento dokument musí být vyvěšen na úřední desce po dobu 15 dnů, 15. dnem po vyvěšení (na úřední desce MěÚ Jilemnice) se písemnost považuje za doručenou.

Datum vyvěšení: .....

Datum sejmutí: .....

Současně úřad pro vyvěšení a podání zprávy o vyvěšení potvrzuje, že tato písemnost byla zveřejněna způsobem umožňujícím dálkový přístup, podle věty druhé § 25 odst. 2 zákona 500/2004 Sb., správní řád.

.....

.....

Podpis oprávněné osoby, potvrzující vyvěšení

Podpis oprávněné osoby, potvrzující sejmutí

Razítko:

Razítko:

#### **Přílohy:**

- přehledná mapa záplavového území vodního toku „Tampelačka“

#### **Doručí se:**

1. Povodí Labe, s. p., Víta Nejedlého 951, 500 03 Hradec Králové
2. obec Roztoky u Jilemnice
3. obec Svojek

#### **Dotčené orgány státní správy:**

1. MěÚ Jilemnice, odbor územního plánování a stavebního řádu



**Legenda**

	AZZU
	ZU Q <sub>5</sub>
	ZU Q <sub>20</sub>
	ZU Q <sub>100</sub>
	ZU Q <sub>500</sub>

1:5,000



Homolka

Dlouhé hony

Sokolka

Nouzov

Skalka

Dolánka

st. Roztoky  
Jilemnice

Sv. Filip a Jakub

Bukovecký p. ob.

Lampeláčka

Nouzov

prům.

prům.

zásob.

277

441,0

445,0

444,0

453,0

450,5

429,0

216

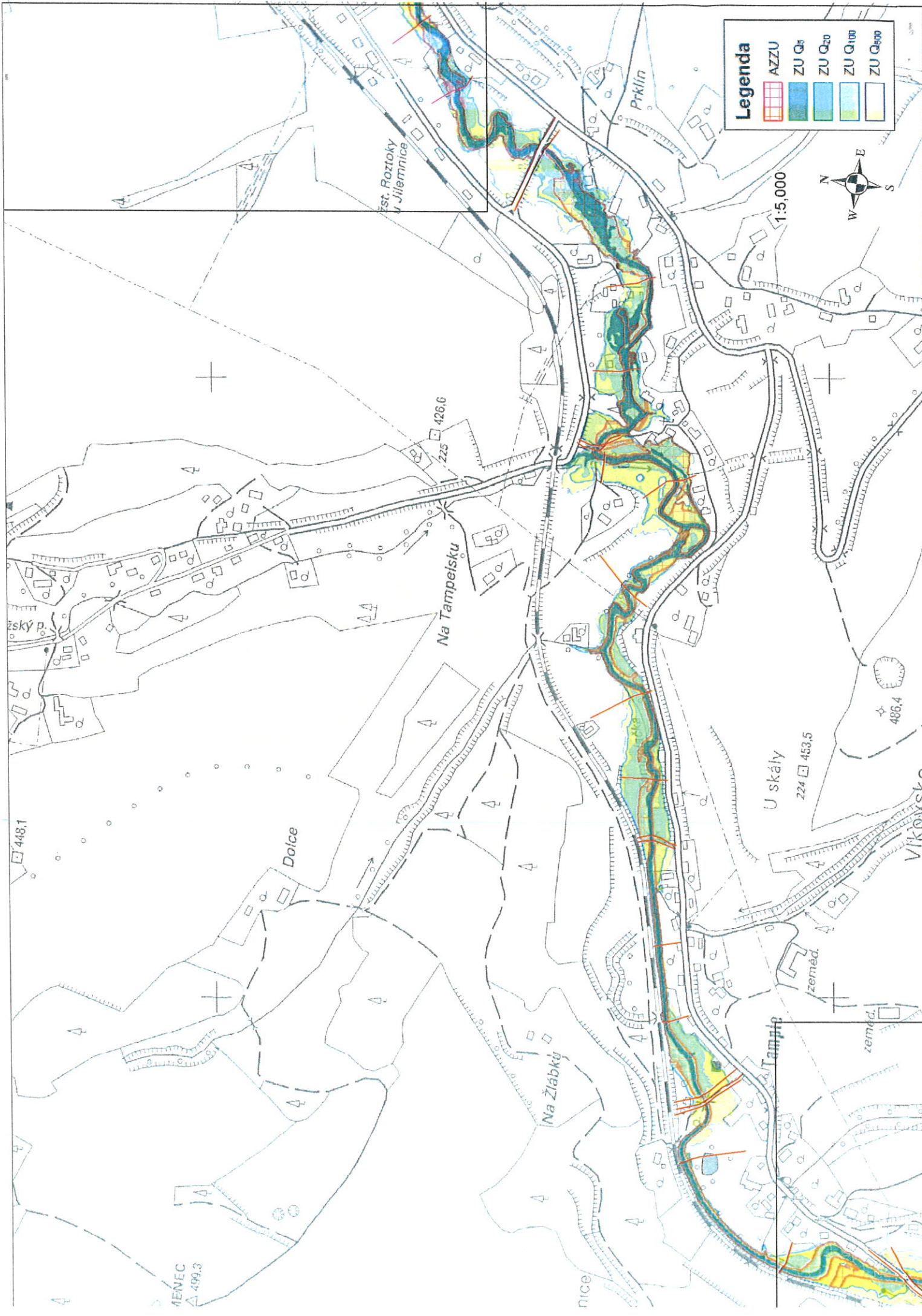
455,7

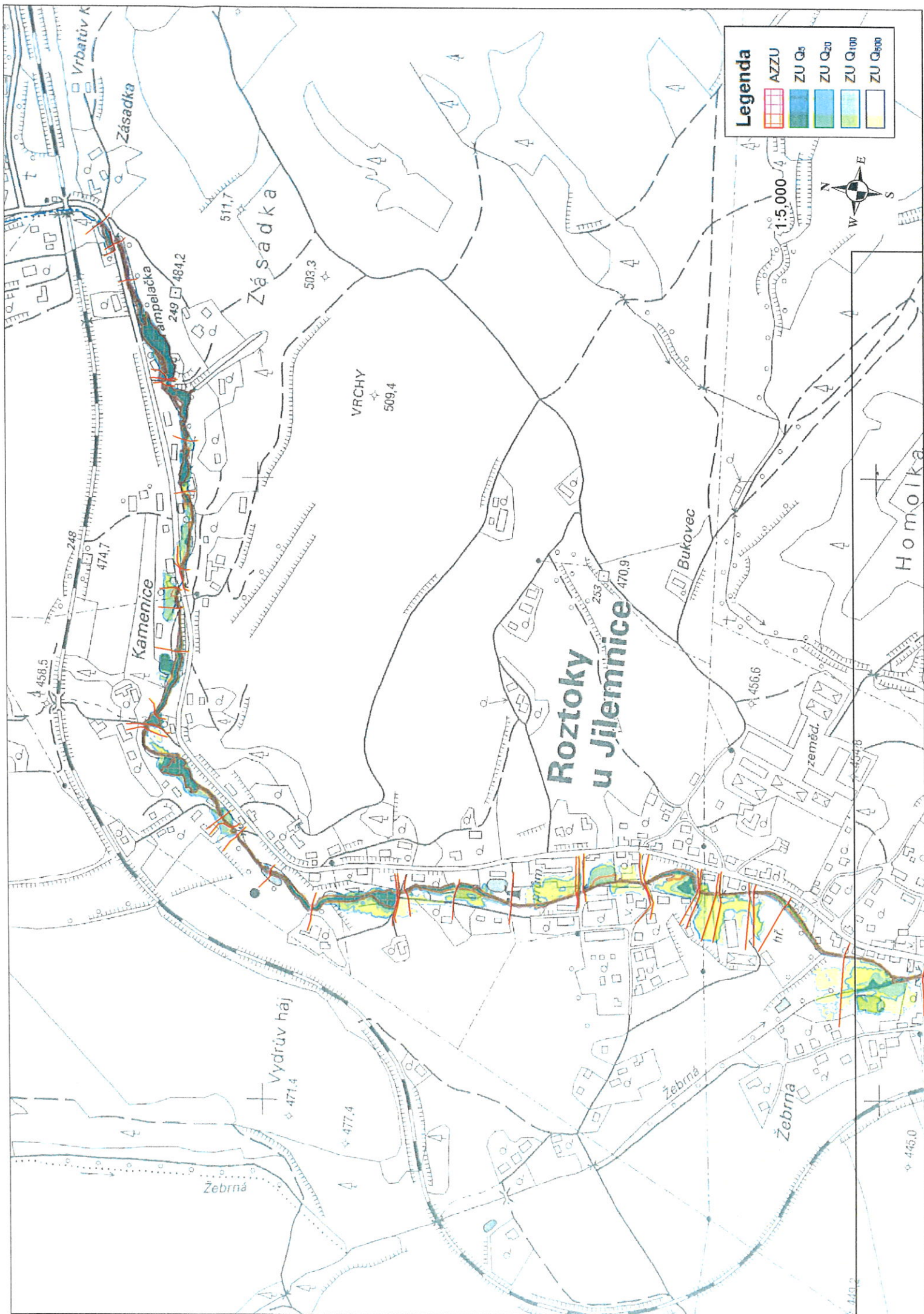
4

492,2

467,0

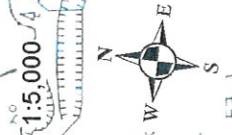
465,3





**Legenda**

	AZZU
	ZU Q <sub>5</sub>
	ZU Q <sub>20</sub>
	ZU Q <sub>100</sub>
	ZU Q <sub>500</sub>



# Roztoky u Jilemnice

VRCHY  
509,4

Vydrův háj  
471,4

Bukovec

Žebrná

Žebrná

Homojka

Kamenice

Zásadka

458,5

474,7

511,7

503,3

249

484,2

253

470,9

456,6

446,0

Žebrná

1:5,000

