

Strategický plán rozvoje obce Roztoky u Jilemnice

2021–2027



Listopad 2020

Pořizovatel dokumentu:

Obec Roztoky u Jilemnice

Roztoky u Jilemnice 240

512 31 Roztoky u Jilemnice

Schváleno:

Zastupitelstvem obce Roztoky u Jilemnice dne 26.11.2020 usnesením č. 03/09.

Zpracovatelský tým:

Ing. Radka Paulů

Osvald Süß

Ing. Štěpánka Machová

Ing. Dagmar Ouhrabková, PhD.

OBSAH

A	ANALYTICKÁ ČÁST	4
A.1	Charakteristika obce	4
A.1.1	Území	4
A.1.2	Obyvatelstvo	6
A.1.3	Hospodářství	9
A.1.4	Infrastruktura	16
A.1.5	Vybavenost	20
A.1.6	Životní prostředí	31
A.1.7	Správa obce.....	38
A.2	Východiska pro návrhovou část.....	45
A.2.1	Rozvojové záměry obce Roztoky u Jilemnice	45
A.2.2	Výsledky dotazníkového šetření s obyvateli	46
A.2.3	SWOT analýza	54
B	Návrhová část.....	60
B.1	Strategická vize a globální cíle	60
B.2	Strategické cíle a opatření.....	61
B.3	Návrh aktivit v rámci opatření	63
B.4	Rámec financování pro období 2021–2027	69
B.5	Implementace strategie	71
B.6	Seznam tabulek, obrázků a grafů	73

ÚVODNÍ SLOVO

Program rozvoje obce Roztoky u Jilemnice je základním rozvojovým dokumentem obce, zakotveným v zákoně č. 128/2000 Sb. O obcích.

Strategický plán rozvoje obce je důležitým koncepčním dokumentem, střednědobým plánem, jehož úkolem je sjednotit pohled na celkový rozvoj obce a definovat střednědobé cíle v rámci cílů dlouhodobých. Dokument formuluje obecní priority a navrhuje konkrétní rozvojové projekty, včetně způsobu realizace a možností financování.

Strategický plán rozvoje obce stanovuje hlavní oblasti jejího rozvoje, formuluje možná řešení a sladuje představy jednotlivých subjektů o rozvoji obce. Je podkladem pro územní průmět rozvojových aktivit v územním plánu, zvyšuje připravenost obcí k získání vnějších finančních prostředků a je východiskem pro rozhodování orgánů obce v rozvojových záležitostech

Přínosy strategického plánu rozvoje pro obec:

- Určení společných priorit obce, místních obyvatel a neziskových i podnikatelských subjektů;
- Stanovení předpokladů pro dosažení těchto priorit;
- Stanovení postupných konkrétních kroků pro dosažení těchto priorit, včetně harmonogramu a definice finančních i lidských zdrojů potřebných pro jejich realizaci;
- Koordinace činnosti místních subjektů;
- Maximální efektivita při nakládání s veřejnými prostředky;
- Zajištění synergie projektů (tj. součinnosti, spolupůsobení) - synergická interakce mezi dvěma nebo více projekty zajistí, že přínosy z realizace projektů jsou lepší, než kdyby šlo pouze o jednotlivé aktivity;
- Posílení vědomí sounáležitosti k obci a regionu a odpovědnosti za jeho další rozvoj u místních organizací i obyvatel;
- Posílení sounáležitosti mezi lidmi navzájem;
- Strategický plán je podkladem pro další rozvojové aktivity a územní plánování v obci a regionu.

Obec Roztoky u Jilemnice má všechny předpoklady pro to, aby byla v budoucnosti místem s dobrou občanskou vybaveností a spokojeným občanským životem. Tento dokument by měl zajistit občanům možnost posuzovat aktivity v obci v návaznosti na stanovené cíle a zajistit efektivnější využívání veřejných prostředků podle potřeb místních obyvatel. Tímto všem děkuji za podporu a spolupráci při tvorbě dokumentu a doufám, že se nám bude společně dařit plnit stanovené cíle.“

Osvald Süss, starosta obce

A ANALYTICKÁ ČÁST

A.1 Charakteristika obce

A.1.1 Území

Poloha

Obec **Roztoky u Jilemnice** se nachází v okrese Semily, Liberecký kraj, a je rozložena podél horního toku potoka Tampelačka. Obec se rozkládá v nadmořské výšce 420–516 m. n. m. a táhne se v délce cca 6 km. Celé území obce se nachází na jednom katastrálním území v podhůří Krkonoš, s nádhernými výhledy na jeho vrcholy, ale také na panorama Jizerských hor. Nejvyššími kopci v obci jsou Vrchy (509 m. n. m) a Prklín (503 m. n. m).

Na severu sousedí s katastrálním územím města Jilemnice, které je správním centrem obce s rozšířenou působností. Na východě se nalézají obce Martinice v Krkonoších a Studenec, na západní straně pak obce Kruh a Mříčná. Jižní část katastru Roztok u Jilemnice tvoří nejen hranici s obcí Stará Paka, část Karlov, ale také určuje hranici mezi dvěma sousedními kraji Libereckým a Královéhradeckým. Roztoky u Jilemnice jsou nejnadhěji přístupné po silnici z Jilemnice, Staré Paky, Martinic, či Kruhu.

Celková katastrální výměra obce Roztoky u Jilemnice činí 1304 hektarů.

Charakteristická podoba Roztok utvářená v minulosti v průběhu století zůstala v podstatě zachována. Historická zástavba je tvořena hmotově tradičními přízemními zděnými domy se sedlovými střechami a značným počtem cenných roubených chalup (většinou bývalými rolnickými usedlostmi), v současné době využívanými z velké části jako rekreační chalupy.



Obrázek č. 1: Pohled na obec z dolních Roztok čp. 11

Foto: archiv Jilemnicka – svazku obcí

Historie obce

První zmínka o obci je datována z roku 1360. Na místě dnešních Roztok vznikly původně dvě vsi. Na dolním konci pod hrádkem to byl Prklín (z německého názvu Burplein) a horním konci dnešní obce existovala ves zvaná Zásadka. Hrádek i vsky byly pak rozbořeny a vypáleny za husitských válek, a definitivně zanikly za Třicetileté války, kdy se obcí přehnala švédská a císařská vojska.

Území Roztok vlastnilo v průběhu dějin několik šlechtických rodů – z těch významných například Valdštejnové se sídlem ve Štěpanicích, nakonec (a nejdéle) Harrachové, kteří sídlili na zámku v Branné. Z té doby přetrvalo do dnešní doby jen několik málo kamenných budov. Historii připomínají i lípy vysázené k oslavě zrušení roboty v r. 1849.

Celkový rozmach zažívala obec v posledních desetiletích 19. století. Katastry Roztok a Kruhu procházela železniční trať, bylo postaveno nádraží Roztoky-Kruh, takže obec získala i snadnější dopravní spojení se světem, začalo se vést podnikání a obchodu v textilním oboru. V obci vznikly během několika málo let mechanické tkalcovny, které pak v letech rozkvětu zaměstnávaly stovky dělníků na téměř 1500 stavech. Podnikání se šířilo i do dalších oborů: ve vsi byly v otevřeny 2 pily, cihelna, 2 mlýny, 6 obchodů smíšeným zbožím a 7 hospod. Před I. světovou válkou žilo ve vsi 1580 obyvatel.

Velkým mezníkem ve vývoji obce byla druhá světová válka. Po jejím ukončení odešla z prořídle obce téměř třetina roztockých obyvatel do vysídleného pohraničí. Po komunistickém převratu v únoru 1948 byla obec vystavena tvrdým zkouškám, řada roztockých občanů byla odsouzena k vysokým trestům v celkovém trvání kolem 150 let (většinou šlo o opuštění republiky nebo o napomáhání k útěku a s tím spojené vyzvědačství). Kolektivizaci zemědělství odolalo jen několik statečných odpůrců, a to jen na omezenou dobu. Ze samostatných zemědělců se stali zeměděštii dělníci s družstevnickým statutem.

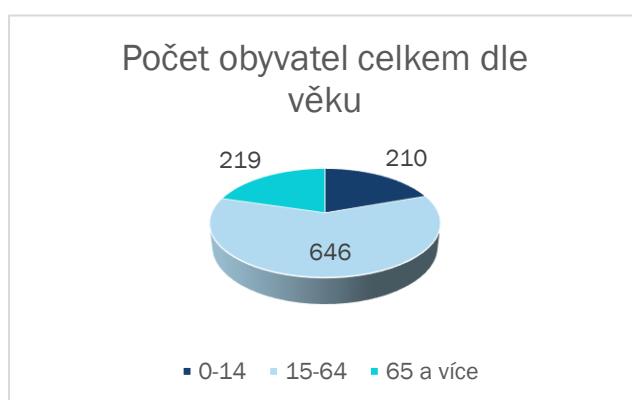
Rok 1989 otevřel brány nejrůznějším aktivitám. Již v roce 1992 začalo zastupitelstvo obce s přípravou a realizací vodovodní sítě. Tato akce byla vzhledem ke své rozsáhlosti rozdělena do několika etap a byla ukončena kolaudací až v roce 2000. Poslední etapou byl přivaděč z Obce Martinice, který zásobuje hoření část Roztok a zároveň může posloužit jako záložní zdroj pro naši obec. Zajímavostí je i délka vodovodního řadu, která činí cca 17 kilometrů. V roce 2001 byla zcela zrekonstruována tehdy nevyhovující školní jídelna. V roce 2002 se z důvodu ukončení působnosti společnosti Jednota zastupitelstvo rozhodlo odkoupit obchodní středisko v centru obce. Z počátku byly prostory prodejny pronajímány, ale časem musela být založena společnost se stoprocentní účastí obce, která nyní prodejnu provozuje. V roce 2005 byla zahájena rekonstrukce a přístavba sokolovny, která tak umožnila žákům základní školy i široké veřejnosti sportovat ve kvalitním prostředí.

V průběhu dalších volebních období byly postupně opravovány budovy v majetku obce, byla provedena celková rekonstrukce veřejného osvětlení, probíhá postupná oprava komunikací. Nelze nezmínit ani nákup stavebních pozemků, které budou v příštím období nabízeny ke stavbě domů k trvalému bydlení a k dalšímu rozvoji obce.

A.1.2 Obyvatelstvo

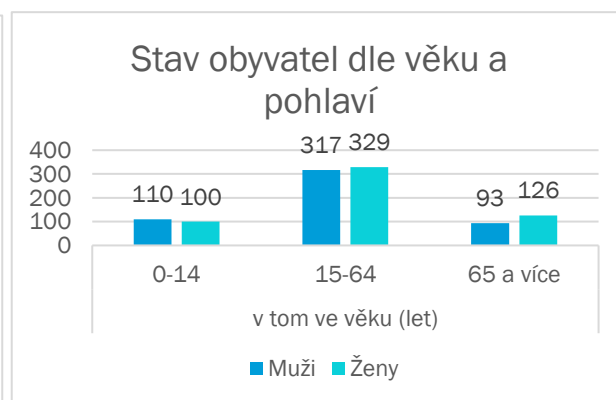
Demografická situace

K 31. 12. 2019 žilo v obci Roztoky u Jilemnice celkem 1075 trvale žijících obyvatel průměrného věku 40,8 let. Celkem se jednalo o 520 mužů a 555 žen. Počet žen převyšuje počet mužů ve věkové hranici patnáct a více let. Naopak v kategorii dětí do patnácti let zaznamenáváme větší počet mužů než žen.



Graf č. 1: Počet obyvatel celkem dle věku

Zdroj: ČSÚ, 2020



Graf č. 2: Stav obyvatel dle věku a pohlaví

Zdroj: ČSÚ, 2020

Ještě v roce 2010, 2011 a mimořádně v roce 2013 byl celkový počet obyvatel obce pod jedním tisícem obyvatel. V poslední dekádě je však patrný pozvolný a pravidelný nárůst. Ten byl v letech 2017–2019 spojen zejména s přírůstkem vzniklým stěhováním, a to především z okolních měst.

Rok	Počet obyvatel celkem	v tom podle pohlaví		v tom ve věku (let)			Průměrný věk
		muži	ženy	0-14	15-64	65 a více	
2019	1 075	520	555	210	646	219	40,8
2018	1 069	515	554	201	652	216	40,8
2017	1 051	507	544	190	650	211	41,0
2016	1 023	497	526	183	638	202	41,1
2015	1 008	492	516	176	650	182	40,8
2014	1 001	483	518	170	656	175	40,5
2013	998	486	512	163	664	171	40,6
2012	1 001	486	515	172	659	170	40,0
2011	987	474	513	164	661	162	40,1
2010	936	451	485	161	630	145	39,6

Tabulka č. 1: Vývoj počtu obyvatel v čase, složení dle pohlaví a věku

Zdroj: ČSÚ, 2020

Obecně je demografická situace obce ovlivněna zejména přirozeným pohybem a migrací obyvatel, při sledování přirozeného pohybu obyvatel je důležitý také ukazatel porodnosti a úmrtí. Migrace obyvatel pracuje s počty přistěhovaných a vystěhovaných obyvatel. Zde je za posledních deset let možné sledovat, že do obce se stěhuje více osob, než obec opouští. V obci Roztoky u Jilemnice dlouhodobě převažuje počet narozených nad počtem zemřelých.

Průměrný věk obyvatel mírně stoupá v souvislosti s nárůstem počtu obyvatel. Významnější nárůst průměrného věku byl zaznamenán v letech 2016 a 2017, kdy také došlo k největšímu kladnému přírůstku v migraci obyvatel do obce.

Rok	Střední stav obyvatel	Živě narození	Zemřelí	Přistěhovalí	Vystěhovalí	Přírůstek (úbytek)			Sňatky	Rozvody	Potraty
						přirozený	stěhováním	celkový			
2019	1 077	17	11	25	25	6	-	6	4	1	6
2018	1 051	13	7	28	16	6	12	18	3	-	4
2017	1 038	14	6	40	20	8	20	28	5	-	4
2016	1 020	7	4	33	21	3	12	15	3	2	4
2015	1 010	13	9	26	23	4	3	7	7	2	2
2014	995	15	14	22	20	1	2	3	6	3	3
2013	1 004	5	10	16	14	-5	2	-3	3	1	5
2012	1 003	17	8	28	23	9	5	14	3	2	2
2011	977	13	12	41	33	1	8	9	3	1	6
2010	934	10	8	21	17	2	4	6	2	3	3

Tabulka č. 2: Pohyb obyvatelstva v letech 2010–2019

Zdroj: ČSÚ, 2020

Průměrně se v letech 2010–2019 narodilo v Roztokách u Jilemnice 12 dětí. Nejvyšší nárůst v počtu narozených dětí byl v roce 2017, nejnižší počet narozených dětí byl zaznamenán (za toto období) v roce 2013. V roce 2013 byl také za posledních deset let jedinkrát zaznamenán větší počet zemřelých oproti počtu narozených.

Podíl osob v nejnižší věkové skupině 0–14 let k celkovému počtu obyvatel obce trvale vzrůstá, roste však také podíl osob 65+ na úkor ekonomicky produktivní skupiny obyvatel ve věku 15–64 let (v roce 2010 byl poměr této věkové skupiny 15,49 % k celkovému počtu obyvatel, v roce 2019 již 20,37 %).

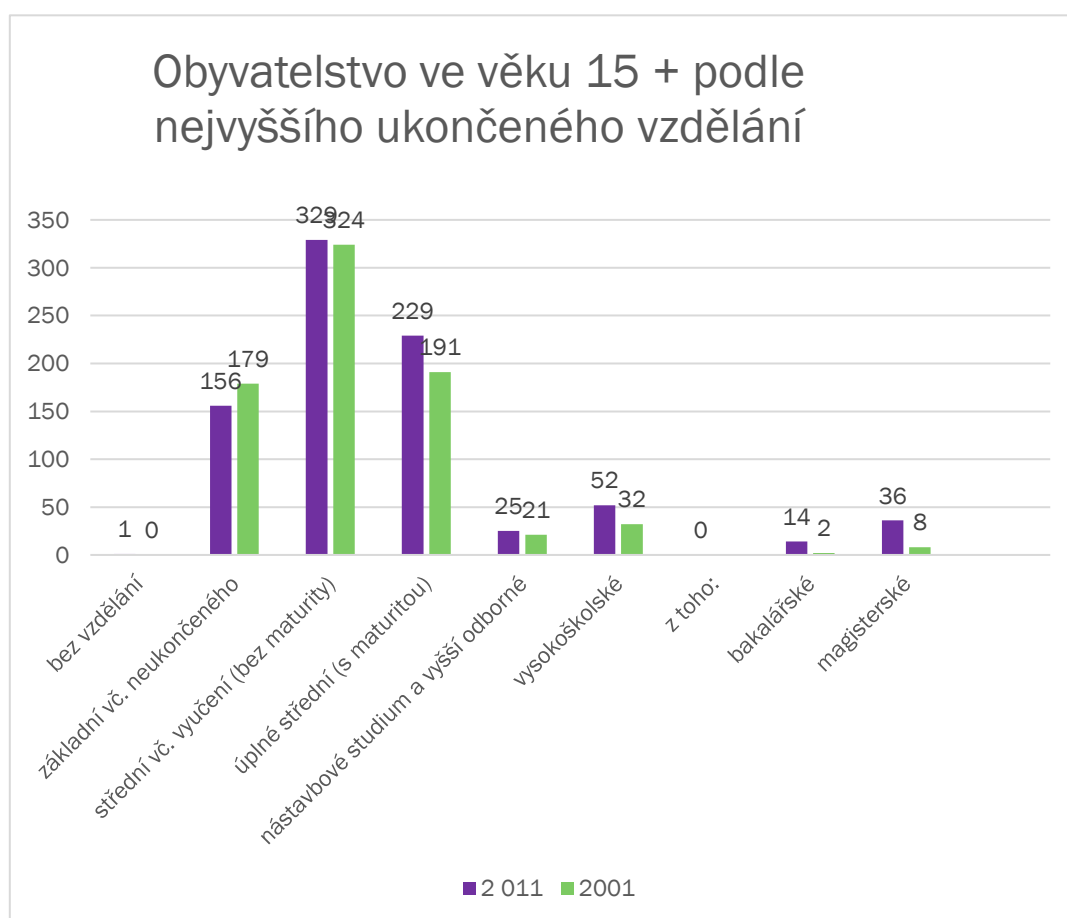
V roce 2019 bylo v produktivní složce obyvatel celkem 60,09 %, v roce 2018 pak 60,99 % obyvatel. Hodnota za ČR pro rok 2018 činila 64,5 %, což znamená, že se obec Roztoky pohybuje za celorepublikovým průměrem.

Index stáří vyjadřuje, kolik je v populaci obyvatel ve věku nad 65 let na 100 obyvatel do 14 let. V obci Roztoky u Jilemnice vzrostl index stáří poměrně výrazně, a to z

hodnoty 90,06 v roce 2010 na 104,28 v roce 2019. Tato skutečnost je pro obec významná především z hlediska budoucího plánování služeb pro starší občany.

Vzdělání

Vývoj úrovně vzdělání lze posoudit pouze v kontextu dat vzešlých ze sčítání lidí, domů a bytů. Porovnat tak je možné vývoj situace v této oblasti z let 2001–2011. Za toto období zcela zmizely hodnoty v položce obyvatel bez vzdělání. Naopak došlo ke zvýšení hodnot u položek středního vzdělání s maturitou a vysokoškolského vzdělání, a to u obou hodnot o téměř 3 %.



Graf č. 3: Obyvatelstvo ve věku 15+ podle nejvyššího ukončeného vzdělání

Zdroj: ČSÚ, SLDB 2001, 2011

Sociální situace

V obci se nenachází žádná sociálně vyloučená lokalita. Dle údajů SLDB 2011 je 70,3 % obyvatel obce české a moravské národnosti. Významnější je také hodnota osob, které uvedli slovenskou národnost (1,3 %). Ostatní obyvatelé se hlásí k několika národnostním menšinám (0,3 % německá, 0,1 maďarská, 0,1 ukrajinská). 27,6 % obyvatel svoji národnost nevedlo.

Základní problematické sociální situace jsou řešeny prostřednictvím obecního úřadu, sousedskou solidaritou nebo prostřednictvím spolků působících v obci. V obci nepůsobí žádná organizace, která by se orientovala na péči o handicapované osoby. Školská zařízení však nějaké základní zkušenosti s péčí a vzděláváním handicapovaných mají (v roce 2020 konkrétně např. i mateřská škola).

Spolková činnost

Občané obce žijí aktivním životem a sdružují se v několika místních spolcích. Níže uvádíme přehled všech základních spolků v obci Roztoky u Jilemnice.

- Sbor dobrovolných hasičů – založen v roce 1872, v současné době má 180 členů
- TJ Sokol – založen v roce 1892, v současné době má 100 členů
- Římskokatolická farnost Roztoky u Jilemnice – v kostele sv. Filipa a Jakuba se pravidelně konají bohoslužby. Organizují zde svatby, křtiny, pohřby a koncerty.
- Český svaz chovatelů – založen v roce 1980, v současné době má 30 členů
- Český svaz včelařů – založen v roce 1990, v současné době má 25 členů
- Myslivecký spolek Roztoky u Jilemnice, od roku 1960, má v současné době na 20 členů

A.1.3 Hospodářství

Ekonomická situace

Český statistický úřad ve svých veřejných databázích uvádí celkový počet podniků v obci Roztoky u Jilemnice v počtu 253. Toto číslo uvádí registrované podniky, avšak pouze u 149 z nich byla zjištěna ke konci roku 2019 ekonomická aktivita. Převažují podniky v průmyslu v počtu 29 (19,46 %) a velkoobchod, maloobchod v počtu 27 (18,12 %) a stavebnictví v celkovém počtu 26 podniků (17,45 %). V oblasti zemědělství, lesnictví a rybářství působilo ke konci roku 20 podniků, což činí 13,42 % na celkovém počtu ekonomicky aktivních podniků. Sektor ubytování, stravování a pohostinství je v obci Roztoky u Jilemnice zastoupen pouze deseti podniky (6,71 %).

	Podniky se zjištěnou aktivitou	Podíl v %
A Zemědělství, lesnictví, rybářství	20	13,42
B-E Průmysl celkem	29	19,46
F Stavebnictví	26	17,45
G Velkoobchod a maloobchod	27	18,12
H Doprava a skladování	3	2,01

I Ubytování, stravování a pohostinství	10	6,71
J Informační a komunikační činnosti	3	2,01
K Peněžnictví a pojišťovnictví	.	
L Činnosti v oblasti nemovitostí	.	
M Profesionální, vědecké	13	8,72
N Administrativní a podpůrné činnosti	1	0,67
O Veřejná správa a obrana	2	1,34
P Vzdělávání	3	2,01
Q Zdravotní a sociální péče	2	1,34
R Kulturní, zábavní a rekreační činnosti	3	2,01
S Ostatní činnosti	7	4,70
X nezařazeno	.	

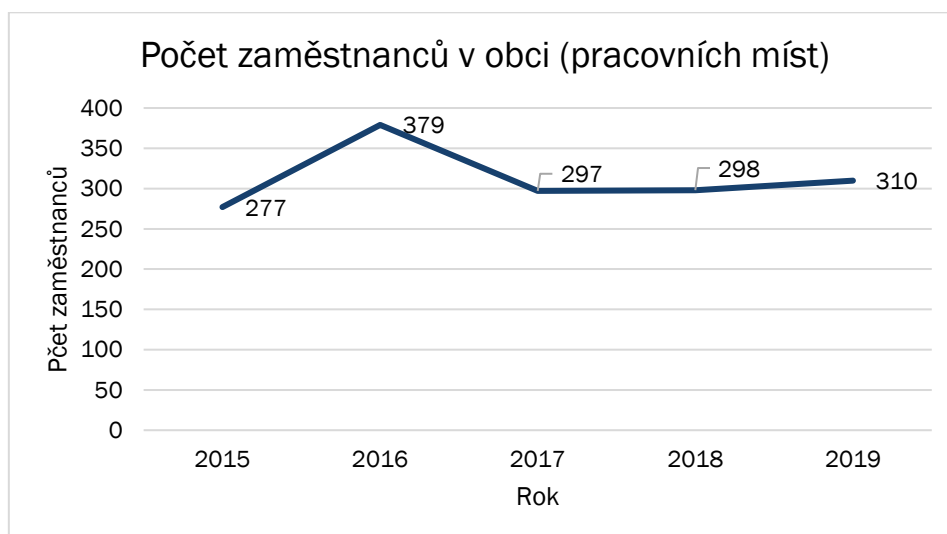
Tabulka č. 3: Podnikatelské subjekty v Roztokách u Jilemnice dle převažující činnosti k 31. 12. 2019
Zdroj: ČSÚ, 2020

Z uvedených 149 aktivních podniků je 127 zastoupeno fyzickými osobami, což činí 85,23 % z celkového počtu. Právnícké osoby v celkovém počtu 22 aktivních podniků pak tvoří zbytek (14,76 %), z toho 68,18 % jsou obchodní společnosti.

	Registrované podniky	Podniky se zjištěnou aktivitou
Celkem	260	149
Fyzické osoby	234	127
Fyzické osoby podnikající dle živnostenského zákona	215	113
Fyzické osoby podnikající dle jiného než živnostenského zákona	5	4
Zemědělství podnikatelé	12	9
Právnícké osoby	26	22
Obchodní společnosti	16	15
Akciové společnosti	1	1
Družstva	1	1

Tabulka č.4: Podnikatelské subjekty podle právní formy 31.12.2019
Zdroj: ČSÚ, 2020

Podle oficiálních dat Ministerstva financí ČR se pohyboval v obci Roztoky u Jilemnice počet zaměstnanců (počet pracovních míst) za posledních pět let v rozsahu 277–379.



Graf č. 4: Počet zaměstnanců v Roztokách u Jilemnice v letech 2015–2019 (k 1. 12.)

Zdroj: MFČR (2016–2020), Příloha vyhlášek Procentní podíl jednotlivých obcí na částech celostátního hrubého výnosu daně z přidané hodnoty a daní z příjmů

V obci se nachází jedna prodejna potravin, která je situovaná přímo v centru obce naproti obecnímu úřadu. Vzhledem k tomu, že venkovská prodejna potravin byla pro soukromého provozovatele neekonomická, rozhodlo se vedení obce, že obchod převezme a bude tuto prodejnu nadále provozovat samo.



Obrázek č. 2: Budova smíšeného zboží a školní jídelny – v popředí nově rekonstruovaná náves

Foto: archiv OÚ Roztoky u Jilemnice

Mezi nejvýznamnější zaměstnavatele v obci patří Zemědělské obchodní družstvo Roztoky-Kruh, Hilding Anders Česká republika a.s. divize Tropico plus CZ (výroba matrací), Pila Kužel a firma Nelly (výroba ložního prádla).

Trh práce

Ekonomicky aktivní obyvatelstvo dle výsledků SLDB 2011 činí v celkovém počtu 458 osob. Z tohoto počtu pracuje 30,57 % obyvatel v průmyslu, 6,99 % obyvatel ve velkoobchodě a maloobchodě nebo opravách motorových vozidel, 6,77 % ve stavebnictví a 6,33 % v zemědělství či lesnictví. Z výše uvedeného vyplývá několik specifík obce Roztoky u Jilemnice oproti celorepublikovému průměru. Například v rámci celé ČR zde pracuje více osob v zemědělství a lesnictví (průměr v ČR činil 2,71 %), vyšší je i podíl obyvatel pracujících v průmyslu, který v rámci ČR činí 25,35 %. Nižší, než celorepublikový průměr má pak obec Roztoky u Jilemnice v odvětví velkoobchod a maloobchod a opravy motorových vozidel, který činí v ČR 10,18 %.



Graf č. 5: Ekonomicky aktivní obyvatelstvo podle odvětví ekonomické činnosti
Zdroj: ČSÚ, SLDB 2011

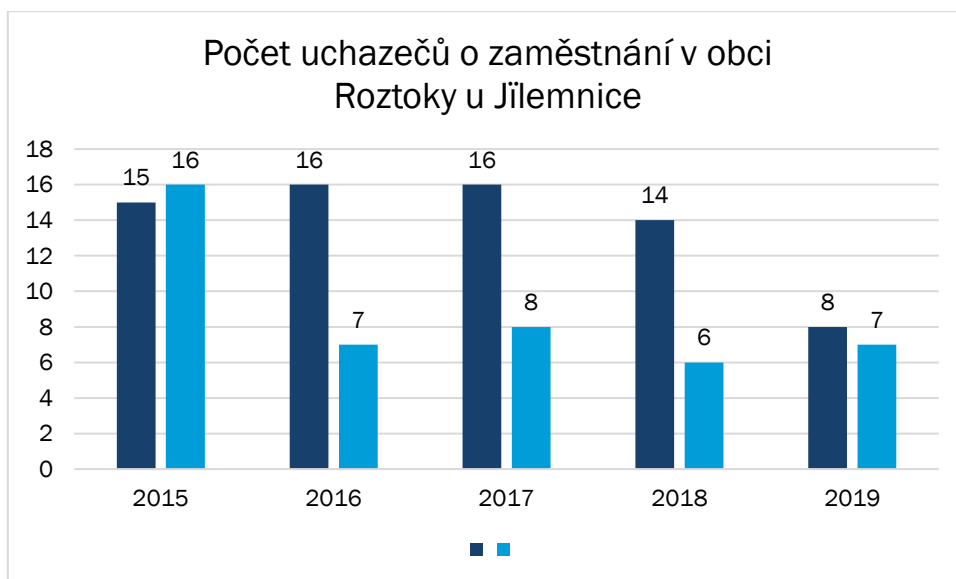
Vyjíždějící zaměstnané obyvatelstvo a studenti či žáci v obci Roztoky u Jilemnice dle výsledků sčítání lidí, domů a bytů z roku 2011 dojíždějí za prací nebo studiem převážně denně, a to ze 49,6 % v době 15-30 minut cesty. Nejčastěji občané vyjíždí do jiné obce v rámci okresu (53,01 %), ale vzhledem k tomu, že obec Roztoky u Jilemnice se nachází na hranici dvou krajů, tak 34,33 % občanů dojíždí za prací či studiem do jiného kraje. Z denně vyjíždějících žáků a studentů absolvuje 50,9 % cestu v čase 15–30 minut.

Vyjíždějící, doba cesty	Zaměstnaní			Žáci a studenti
	celkem	muži	ženy	
Vyjíždějící do zaměstnání a škol	166	88	78	83
v tom:				
v rámci obce	17	6	11	5
do jiné obce okresu	88	46	42	33
do jiného okresu kraje	4	3	1	4
do jiného kraje	57	33	24	40
do zahraničí	-	-	-	1
Vyjíždějící denně mimo obec	125	67	58	51
z toho doba cesty:				
do 14 minut	38	21	17	10
15-29 minut	62	33	29	26
30-44 minut	15	8	7	7
45-59 minut	7	4	3	5
60-89 minut	2	1	1	3
90 a více minut	1	-	1	-
Zaměstnaní bez stálého pracoviště	15	12	3	x
Zaměstnaní a žáci s nezjištěným místem pracoviště, školy v ČR	6	3	3	2

Tabulka č. 5: Vyjíždějící do zaměstnání a škol v obci
Zdroj: ČSÚ, SLDB 2011

Dle dostupných údajů ČSÚ byl za posledních pět let zaznamenán téměř dvojnásobný pokles počtu osob evidovaných na úřadu práce (dosažitelní uchazeči o zaměstnání). Zatímco v prosinci roku 2015 bylo evidováno celkem 31 uchazečů (z toho 15 žen), tak v roce 2019 to bylo již jen 15 uchazečů (z toho 8 žen). Z celkového počtu uchazečů o zaměstnání v obci Roztoky u Jilemnice se pohybuje podíl žen za posledních pět let v intervalu 48–70 %.

Patrný je také vývoj v počtu nabízených pracovních míst v obci dle evidence úřadu práce. V roce 2015 činila nabídka 55 pracovních míst, v roce 2016 pak došlo k poklesu na 31 pracovních míst, a v letech 2017–2019 se pohybovala nabídka mezi 80-95 pracovními místy).



Graf č. 6: Počet uchazečů o zaměstnání evidovaných v evidenci ÚP-dosažitelní
Zdroj: ČSÚ, 2015-2019

Cestovní ruch

Obec Roztoky u Jilemnice je významně zaměřena spíše na průmysl a obchod, což je dáno historicky i díky přítomnosti železniční tratě vedoucí skrz obec. Z hlediska cestovního ruchu je spíše průjezdovou částí podkrkonoší, kudy směřují lidé do turisticky významnějších částí regionu, a to především do turisticky vytížených středisek Krkonoš. V obci se nenachází žádné hromadné ubytovací kapacity, pouze několik chalup či menších penzionů, kde je možné privátně pronajmout celý objekt nebo 1-3 pokoje. V obci se nachází dvě restaurace (Restaurace U Bönischů a Ekofarma U Kotyků).



Obrázek č. 3: Studánka Roubenka
Foto: Oldřich Šimek

Mezi turistické zajímavosti obce Roztoky u Jilemnice patří agroturistika v již zmíněné Ekofarmě U Kotyků, která nabízí netradiční trávení volného času péčí o zvířata, posezením u ohně nebo přenocování ve stájích.



Obrázek č. 4: Kostel sv. Filipa a Jakuba
Foto: archiv Jilemnicka – svazku obcí

Mezi nejnavštěvovanější místa obce patří kamenná studánka Roubenka, která leží v krásném prostředí na samé hranici obcí Studenec, Žďár a Roztoky u Jilemnice. Historie obce je spojena s hradem Prklín, který stával v její jižní části, a jehož existenci připomíná smírčí kříž vytesaný na pískovcovém kameni. Historicky nejceněnější památkou je Kostel sv. Filipa a Jakuba, postavený ve stylu českého baroka v polovině 18. století. Nejen svou polohou se stal dominantní stavbou obce. Přes obec vede v současné době několik cyklotras a předpokládá se jejich rozšiřování. V platném územním plánu obce je do budoucna umožněno zřízení cyklostezek na jinak nezastavitelných plochách. Nejdelší částí obce (v souběhu se silnicí III. třídy) prochází cyklotrasa č. 4175 a č. 4175A která vede z Nové Paky do Koberov a nejvyšším místem v obci Roztoky u Jilemnice, kde prochází, je Prklín. Jižní částí obce prochází krátký úsek cyklotrasy č. 4294 z Libštátu do Hostinného a severní část katastru je protnuta velmi krátkým lesním úsekem cyklotrasy č. 4206 z Dolní Sytové do Horní Branné.

A.1.4 Infrastruktura

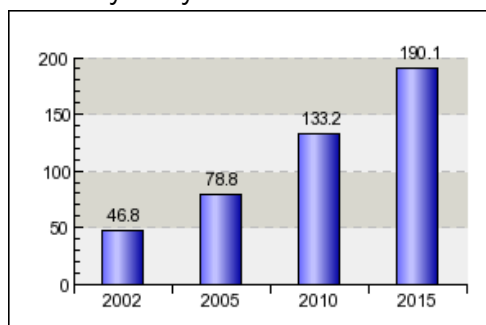
Dopravní a technická infrastruktura je v každé obci nejvýznamnější faktor, který se dotýká života všech obyvatel i návštěvníků. Infrastrukturu chápeme dopravní infrastrukturu (silniční síť, železnice), technickou infrastrukturu (zásobování vodou, plynem, elektrickou energií, teplem, veřejné osvětlení) a dopravní obslužnost, která ovlivňuje kvalitu života obyvatel, dostupnost zaměstnání, vzdělávání, lékařské a sociální péče. Obec Roztoky u Jilemnice má typickou roztržitou sídelní strukturu s nesouvislou zástavbou podél hlavní komunikace. Síť dopravní a technické infrastruktury v obci stále nelze chápat jako kompletně dokončenou v uspokojivém stavu, což limituje i další hospodářský rozvoj obce.

Technická infrastruktura

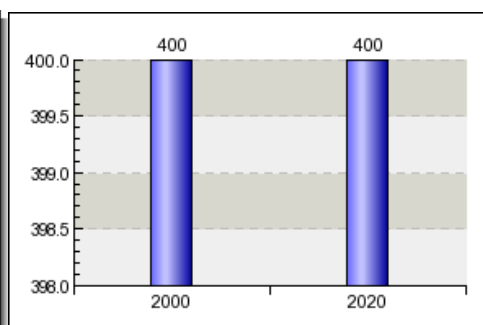
Do technické infrastruktury patří vedení a stavby a s nimi provozně související zařízení technického vybavení, jako jsou vodovody, vodojemy, kanalizace, čistírny odpadních vod, stavby a zařízení pro nakládání s odpady, trafostanice, energetické vedení, komunikační vedení veřejné komunikační sítě a elektronické komunikační zařízení veřejné komunikační sítě nebo produktovody.

Zásobování vodou a odpadní vody

Zásobování vodou je v obci Roztoky u Jilemnice řešeno systémem veřejného vodovodu o délce cca 17 km. Přímo v obci se nachází zdroj pitné vody pro vodovod pro veřejnou potřebu. Obec leží v PHO 3. stupně veřejného zdroje pitné vody Káraný. Z vodovodu je zásobena většina trvale bydlícího obyvatelstva a zhruba polovina návštěvníků obce (cca 320 domácností). Zdrojem pitné vody pro obec je vrt Dolánky, což je vrtaná studna vyhloubená a uvedená do provozu v roce 1992. Horní část obce je zásobena pitnou vodou z Martinic v Krkonoších z vodojemu Martinice. Zbylá část trvale i přechodně bydlícího obyvatelstva je zásobena pitnou vodou ze soukromých studní. V roce 2022 je plánováno rozšiřování vodovodního řadu do méně obydlených míst obce.



Graf č.7: Průměrná potřeba vody v obci v m³/d
Zdroj: PRV LK, <https://prvk.kraj-lbc.cz/>



Graf č. 8: Vodojemy (m³)
Zdroj: PRV LK, <https://prvk.kraj-lbc.cz/>

Obec Roztoky u Jilemnice nemá v současnosti vybudovaný celoplošný systém kanalizace pro veřejnou potřebu. Podél státní silnice je vybudovaná silniční dešťová kanalizace. Vlastníkem a provozovatelem není přímo obec, ale SÚS Semily. V části zástavby (pro cca 160 trvale bydlících obyvatel) byla v 70. a 80. letech vybudovaná splašková kanalizace s odváděním odpadních vod k přečištění do septiku. Toto zařízení provozuje a vlastní obec Roztoky u Jilemnice. Část odpadních vod je v obci zachycena v bezodtokových jímkách s vývozem na ČOV Hrabačov (cca 37 % trvale žijících obyvatel), v septicích s přepadem do povrchových vod (cca 60,2% obyvatel a cca 46,8 % přechodných návštěvníků) a v malých domovních čistírnách s odtokem do povrchových vod (cca 2,8 % trvale žijících obyvatel a 3,2 % návštěvníků).

Mimo odpadních vod od občanů a návštěvníků jsou v obci také producenti většího množství odpadních vod z řad podniků. Největšími producenty jsou firmy ZOD Roztoky u Jilemnice, Tropico Plus a.s. a Pila Drábek s.r.o.

Dešťové vody jsou zčásti odváděny dešťovou kanalizací, kdy sběrače jsou zaústovány do potoka Tampelačky. Zbytek obce je odvodněn systémem příkopů, struh a propustků do tohoto potoka. Podle plánu rozvoje kanalizace Libereckého kraje bude v obci vybudována oddílná kanalizace s ČOV ve spodní části obce. V současné době je připravován projekt, který předpokládá zřízení nové ČOV a vybudování kanalizační sítě po celé délce obce.

Plynofikace

V obci Roztoky u Jilemnice není vybudována plynofikace a vedení obce s ní do budoucna nepočítá z důvodu vysoké nákladovosti výstavby.

Zásobování elektrickou energií

Na území Roztok se nachází tři zdroje elektrické energie z fotovoltaických článků o celkovém výkonu 0,02258 MW. Obec je dnes zásobována elektrickou energií prostřednictvím 1kV sítě, která je napájena z několika trafostanic, které jsou napájeny z 35kV vzdušného vedení. Kapacita rozvodů 1kV sítě je dnes dostatečná.

Zásobování teplem

Vytápění obce je zajištěno převážně lokálními zdroji v jednotlivých domácnostech. V posledních letech prochází množství objektů v obci podstatnou obnovou díky čerpání kotlíkových dotací a také díky nové platné legislativě k ochraně ovzduší. Ke změně dochází především u typů zdroje. Mnoho soukromých objektů přechází na

tepelná čerpadla, včetně objektů občanské vybavenosti obce. Jedná se o budovu základní školy, školky, smíšeného zboží a školní jídelny.

Veřejné osvětlení

Obec má poměrně rozsáhlou síť veřejného osvětlení, která obsahuje zhruba 200 ks pouličních svítidel. V roce 2020 prochází ve středu obce v rámci projektu zvyšování bezpečnosti na silnici III. třídy 28411 k jeho celkové obnově. V této části obce v úseku cca 1 km je nově napájeno podzemním vedením. Ostatní vedení veřejného osvětlení v obci je nadzemní.

Dopravní infrastruktura

Silniční doprava

Silniční doprava je pro obec dopravou nejdůležitější. Hlavní komunikační osu v obci Roztoky u Jilemnice tvoří komunikace III/28411. Z ní odbočuje uprostřed obce směrem na Kruh komunikace III/28615, v severní části obce na Martinice komunikace III/2935. V jižní části obce často odbočují směrem na Kruh komunikace III/28614 a na Svojek komunikace III/28412. Silnice mají v některých místech nedostatečný profil, v řadě míst až kriticky úzký, který neumožňuje dodržení normových hodnot. To omezuje průjezd, obzvlášť v zimním období. Je proto zřejmé, že propustnost dopravní sítě zůstane jedním z limitů rozvoje obce.



Obrázek č. 5: Silniční síť na katastrálním území obce Roztoky u Jilemnice

Zdroj: Ředitelství silnic a dálnic ČR (2020): Silniční a dálniční síť ČR (veřejná databáze)

V roce 2016 uskutečnilo Ředitelství silnic a dálnic ČR na všech úsecích I. třídy a na vybraných úsecích III. třídy celostátní sčítání dopravy. V obci Roztoky u Jilemnice se týkalo úseku silnice III/28411 v centru obce. Tento úsek dosáhl sčítací intenzity 1001–3000 vozidel za 24 hodin. Měřený úsek 5-6560 vykázal celkovou průjezdnost 1602 vozidel. Z toho 218 činila těžká motorová vozidla, 1375 osobní a dodávková vozidla a 9 jednostopá vozidla.

Parkování

Současné potřeby obce jsou pokryty stávajícími parkovišti. Soukromé potřeby parkování je třeba zajistit na příslušném soukromém pozemku. Bude třeba zřídit parkoviště u nových sportovních ploch (pravděpodobně na funkční ploše sportoviště). Dále by bylo do budoucna vhodné zřídit parkoviště při navrhované nové železniční zastávce (příjezd odbočením z hlavní silnice podél tratě).

Železniční doprava

Na rozhraní obce Kruh a Roztoky prochází obcí železniční trať č. 040 - Chlumec n/Cidlinou – Trutnov. Nejbližší zastávka je umístěna na spodním okraji obce Roztoky, což je pro většinu obyvatel obce mimo docházkovou vzdálenost, a proto nemá tato zastávka a tím celá železnice pro obec velký význam. Nabízí se možnost zřídit novou železniční zastávku poblíž centra obce u křížení se silnicí směrem na Kruh. O novou zastávku má zájem i obec Kruh, a tak se nabízí její větší využití. Nová zastávka je navrhována v aktualizaci územního plánu.



Obrázek č. 6: Budova vlakového nádraží v Roztokách u Jilemnice
Zdroj: Mapy.cz

Dopravní obslužnost

Dopravní obslužnost Roztok u Jilemnice je zajišťována prostřednictvím veřejné hromadné dopravy autobusové i železniční. Autobusová doprava má v obci méně spojů a přímé linky jsou pouze do nejbližšího spádového města Jilemnice. V obci se nachází sedm autobusových zastávek. Autobusové spoje zajišťující obslužnost obce provozují tři společnosti – Bus Line, a.s., KAD, spol s r.o., Arriva Východní Čechy a.s.

Železniční dopravu na trati procházející obcí Roztoky u Jilemnice zajišťují výhradně České dráhy a.s. a v obci se nachází jedna vlaková zastávka. Bohužel z hlediska dopravní obslužnosti obce její umístění postrádá efektivitu, neboť se nachází mimo centrum obce. Přímý spoj směrem na Jilemnici (správní středisko ORP) neexistuje, je nutné přestoupit ve stanici Martinice v Krkonoších).

A.1.5 Vybavenost

Bydlení

Podle výsledků Sčítání lidí, domů a bytů v roce 2011 bylo bydlení obyvatel obce Roztoky u Jilemnice zajištěno následovně

Obydlené domy celkem	264
Obydlené rodinné domy	252
Obydlené bytové domy	11

Tabulka č.6: Domovní fond

Zdroj: www.czso.cz, Sčítání lidí, domů a bytů 2011

Z celkového počtu domů činilo 90,53 % domů v soukromém vlastnictví osob, dále 3,41 % domů ve spoluvlastnictví vlastníků bytů, 2,24 % ve vlastnictví obce nebo státu a u 1,89 % domů nebylo zjištěno vlastnictví.

Bytový fond obce činil 343 obydlených bytů, z toho 85,42 % činily byty v rodinných domech. V obci je tak patrný významný podíl bytů v rodinných domech a minimum bytových domů o více bytových jednotkách nebo sídlištních lokalit.

Obydlené byty v domech celkem	343
Obydlené byty v rodinných domech	293
Neobydlené byty	155

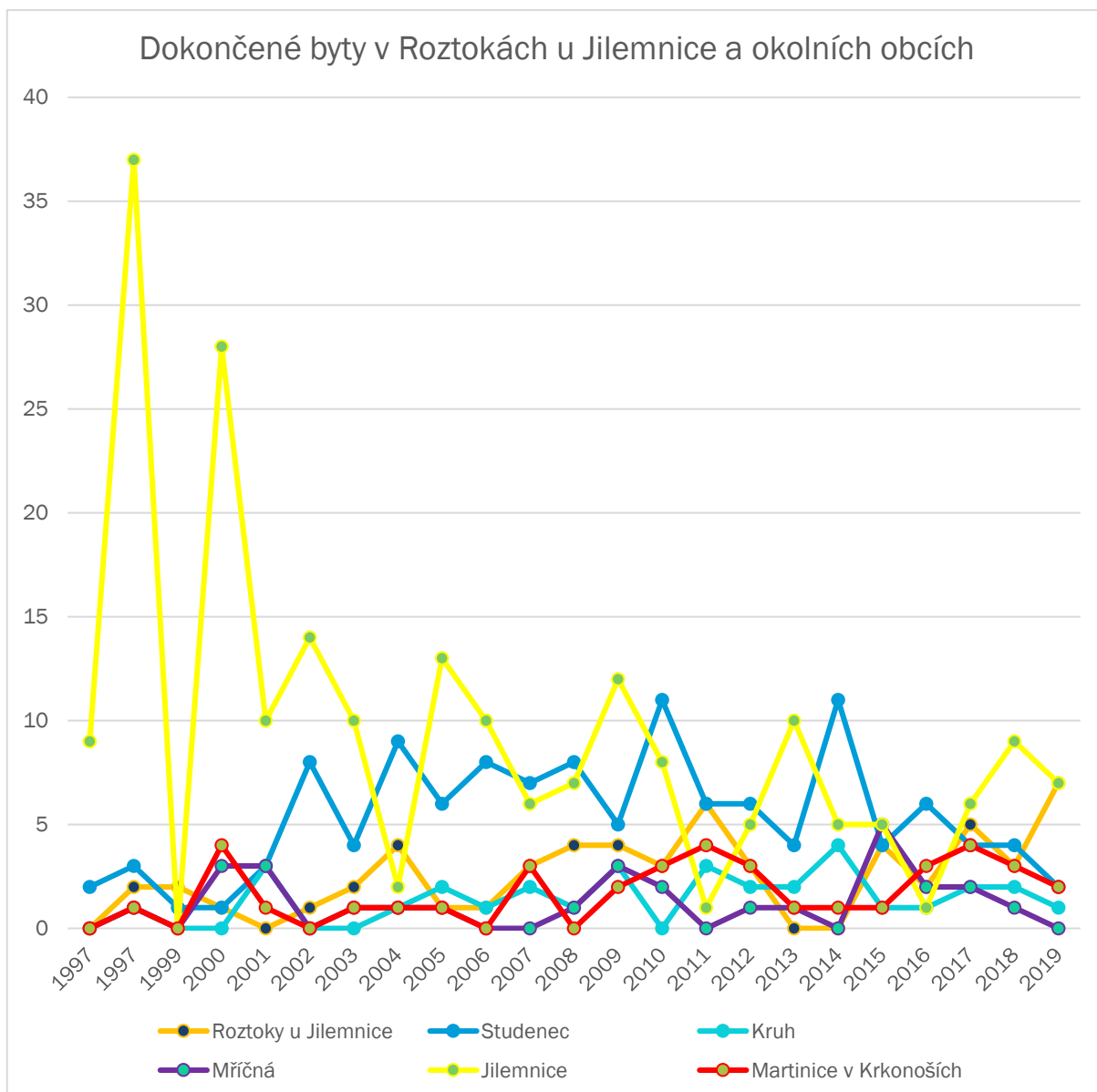
Tabulka č.7: Bytový fond

Zdroj: www.czso.cz, Sčítání lidí, domů a bytů 2011

Z pohledu právního důvodu užívání se z celkového počtu obydlených bytů 247 nachází ve vlastním domě, 9 v osobním vlastnictví, 41 bytů je nájemních. Družstevní byty se v obci Roztoky u Jilemnice nenacházejí.

Za posledních deset let je také v obci patrná zvýšená výstavba nových bytů (vyjma let 2013 a 2014, kdy nebyl v obci dokončen žádný nový byt). K nejvyššímu počtu dokončených nových bytů došlo v roce 2019 a odpovídá to také zvýšenému nárůstu počtu nových obyvatel, kteří se do obce stěhují z okolních spádových měst.

Poměrně vysokou bytovou výstavbu v obci lze doložit i srovnáním dat s okolními obcemi včetně správního města Jilemnice. Zatímco v Jilemnici docházelo k vysokému nárůstu počtu bytů v letech 1997–2001, tak od té doby významně klesá. Počet nově dokončených bytů v Jilemnici dosáhl v roce 2019 stejné hodnoty jako v obci Roztoky u Jilemnice



Graf č.9: Počet dokončených bytů v obcích za roky 1997-2019

Zdroj: www.czso.cz

Školství a vzdělávání

V obci Roztoky u Jilemnice se nachází jedno školské vzdělávací zařízení. Jedná se o Základní školu a Mateřskou školu Roztoky u Jilemnice. Historie školství v Roztokách sahá až do období vlády Josefa II. První škola stála u starého hřbitova. Nová škola byla postavena v roce 1793 za hraběte Jana z Harrachu – měla jednu učebnu pro 120 žáků. Po vydání nových školních zákonů bylo v roce 1868 zavedeno celodenní vyučování. Současná budova školy byla dostavěna

v roce 1875 a postupně bylo rozšiřováno vyučování ve 4 třídách, až byla v roce 1913 zřízena druhá pobočka – vyučování v 6 třídách. V roce 1959 byla dokončena velká přístavba školy.

Rozsáhlá rekonstrukce budov základní školy a mateřské školy byla provedena během čtyř měsíců v roce 2011. Po rekonstrukci je k dispozici osm kmenových tříd, školní družina, dvě odborné učebny (výpočetní techniky, fyziky a chemie), dvě odborné pracovny (cvičná kuchyň, dílna). V mezipatře je umístěna prostorná sborovna a ředitelna. Vyučování a výchova dětí probíhá podle školního vzdělávacího programu pro základní školy s mottem „Škola pro žáky – žáci pro život“. Výhodou školy je nižší počet dětí ve třídách, který slibuje individuálnější přístup. Škola nabízí dětem řadu kroužků a dvoutřídní školní družinu s kapacitou 40 dětí.

Škola se zapojuje do mnoha projektů, díky kterým je moderně vybavená interaktivními tabulemi, počítači, elektronickými čtečkami, tablety a LCD monitory. Pro jejich plné využití je zajištěno kvalitní pokrytí školy signálem Wi-Fi. Škola také z různých projektů doplňuje svoji knihovnu a pořádá vzdělávací, kulturní a sportovní akce. Ve škole také působí školní poradenské pracoviště.

Přehled nabízených kroužků ve školním roce 2020/2021:

1. stupeň

- Zpívání pro radost
- Výuka náboženství
- Zdravotnický kroužek
- Hra na flétnu
- Sportovní kroužek

2. stupeň

- Hrátky s matematikou
- Kroužek českého jazyka
- Polytechnický kroužek

Škola je také aktivně zapojena do celorepublikového projektu Místní akční plán vzdělávání, což je celorepublikový projekt na podporu kvalitního a inkluzivního vzdělávání dětí a žáků do 15 let.



Obrázek č. 7: Budova Základní školy a Mateřské školy Roztoky u Jilemnice

Zdroj: www.firmy.cz

Ve školním roce 2020/2021 nastoupilo do mateřské školy celkem 40 dětí a do základní školy celkem 126 žáků. Počet žáků v jednotlivých třídách je následující:

1. třída – 12 žáků
2. třída – 11 žáků
3. třída – 16 žáků
4. třída – 21 žáků
5. třída – 13 žáků
6. třída – 11 žáků
7. třída – 9 žáků
8. třída – 16 žáků
9. třída – 17 žáků

Učňovské a střední školství není v obci zastoupeno. Nebližší střední školy s přijatelnou dojezdovou vzdáleností se nachází v Jilemnici a Nové Pace.

Zdravotnictví

Až do konce roku 2019 fungovala v obci stomatologická ordinace, která však byla v únoru 2020 uzavřena, a z důvodu nedostatku lékařů ochotných působit na venkově, bude pravděpodobně zcela zrušena.

V obci funguje praktický lékař pro dospělé. Ordinace lékaře je umístěna v budově obecního úřadu v centru obce. Lékař pro děti a dorost byl do roku 2019 pro obyvatele obce rovněž dostupný v budově obecního úřadu, zde však došlo také k ukončení činnosti stálého lékaře a v současné době je nutné za dětským lékařem

dojíždět do Jilemnice, která se potýká s vysokým přetížením svých pediatrů. Za specializovanými lékaři dojíždějí obyvatelé do okolních měst (Jilemnice, Vrchlabí, Nová Paka). Zdravotnická záchranná služba a nejbližší nemocnice (Masarykova městská nemocnice, a.s.) se nachází v Jilemnici.

Sociální péče

V obci Roztoky u Jilemnice se nachází soukromá pečovatelská služba, která poskytuje služby osobního charakteru. Mezi nabízené úkony patří příprava a podávání jídla, oblékání a svlékání, pomoc při samostatném pohybu v domácnosti, osobní hygiena, běžný úklid. Domácí péči v obci nabízí také Farní charita Studenec.

V obci se nachází také dům pro seniory, kde jsou zajišťovány služby obcí pouze v pracovní dny.

Od roku 2020 obec přispívá paušální částkou do společného Grantového programu sociální služby, který vznikl ve spolupráci dvaceti obcí ORP Jilemnice, a díky kterému je spolufinancována sociální péče také pro občany Roztok u Jilemnice.

Vedení obce má v rámci registrovaných objektů brownfields vytipovanou lokalitu pro budoucí dům s pečovatelskou službou, kde by rádi poskytl několik bytových jednotek především pro místní obyvatele. Realizace projektu však vážně na získání potřebných dotačních prostředků.

Kultura a památky

V obci se nachází několik nemovitých kulturních památek. U žádné z památek není stanoveno ochranné pásmo. Atmosféra obce je však spíše definována množstvím objektů, které nejsou sice památkově chráněné, jsou ale cenné svým charakterem.

Seznam kulturních památek v obci Roztoky u Jilemnice, které jsou zapsané v ústředním seznamu kulturních památek ČR:

Kulturní památka rejst. č. ÚSKP 14836/6-2779 - Dům

Přízemní převážně zděný objekt pochází z počátku 19. století. Přes mladší úpravy, při kterých byla odstraněna velká část roubených konstrukcí, je dům stále nositelem řady historických stavebních detailů. Zároveň dotváří historickou podobu zástavby vsi.



Obrázek č. 8: Dům č.p.136

Zdroj: <https://www.npu.cz/nemovite-pamatky> (památkový katalog)

Kulturní památka rejst. č. ÚSKP 44997/6-2776 – Smírčí kříž

Kříž tesaný v reliéfu na hrubě opracovaném bloku z místního pískovce. Podle lidové tradice stojí na místě zaniklé obce Prklín (Burglein), jejíž název se přenesl do pomístního názvu lokality. Vznik kříže je literaturou kladen do poloviny 17. století.



Obrázek č. 9: Smírčí kříž

Zdroj: <https://www.npu.cz/nemovite-pamatky> (památkový katalog)

Kulturní památka rejst. č. ÚSKP 35038/6-2774 – sousoší Korunování Panny Marie

Pískovcové sousoší s místně oblíbeným námětem představuje kvalitní kamenosochařskou práci pocházející pravděpodobně z tvorby novopacké dílny Antonína Suchardy. Plastika vytvořená kolem r. 1870 nebyla patrně primárně určena pro funerální účel.



Obrázek č. 10: Sousoší Korunování Panny Marie

Zdroj: <https://www.npu.cz/nemovite-pamatky> (památkový katalog)

Kulturní památka rejst. č. ÚSKP 38720/6-2778 – Usedlost

Patrový, částečně roubený dům s menší boční pavlačí a bohatě zdobenou lomenicí je ukázkou lidové architektury krkonošského typu 19. století. Současnou podobu domu však ovlivnily novodobé úpravy. Součástí areálu byla také stodola, dnes již zaniklá.



Obrázek č. 11: Dům č.p. 29

Zdroj: <https://www.npu.cz/nemovite-pamatky> (památkový katalog)

Kulturní památka rejst. č. ÚSKP 41178/6-2777 – Usedlost

Areál usedlosti tvoří přízemní částečně roubená chalupa tzv. podkrkonošského typu, s třípatrovou vyřezávanou lomenicí, krytá sedlovou střechou s valbičkami,

postavená roku 1824 a přízemní roubený sroubek pravděpodobně z 1. poloviny 19. století.



Obrázek č. 12: Dům č.p. 22

Zdroj: <https://www.npu.cz/nemovite-pamatky> (památkový katalog)

Kulturní památka rejst. č. ÚSKP 100925- areál kostela sv. Filipa a sv. Jakuba

Areál kostela sv. Filipa a Jakuba na návrší uprostřed obce s přilehlým hřbitovem a souborem 18 cenných náhrobků. Starší kostel ve 14. století stál na jiném místě v dolní části obce. Nynější barokní kostel byl zřízen jako novostavba roku 1739.



Obrázek č. 13: Kostel sv. Filipa a Jakuba v Roztokách u Jilemnice

Zdroj: <https://www.npu.cz/nemovite-pamatky> (památkový katalog)

- Uvnitř barokního kostela se nachází bohatě zdobený oltář se sochami světců a s dřevorytinou jilemnického zámku. Původní fara byla postavena v r. 1788 a v r. 1892 shořela. V r. 1893 byla postavená nová klasicistní zděná fara v sousedství kostela. Špatný technický stav, padající stropní omítka a dožilá střešní krytina z eternitových šablon měla za následek, že musel být kostel pro veřejnost od července r. 2013 přechodně uzavřen. V srpnu 2013 byla provedena oprava stropní konstrukce (stropní trámy a navazující konstrukce krovu), která byla místy napadena i dřevomorkou. V roce 2018–2019 byla provedena rekonstrukce střešní krytiny, vnitřních prostor, ochrana proti vlhkost, fasáda a došlo také k opravě hřbitovní zdi, a přístupové cesty v majetku obce za přispění Programu obnovy venkova. Na rekonstrukcích se podílela obec, církev, sbírka občanů a příslušné dotační tituly.

Mezi další historické zajímavosti patří také pamětní deska na domě čp. 162 rodinné firmy vynálezce tryskového stavu pana Vladimíra Svatého. Jeho vynález hydraulického tkacího stroje pochází z roku 1950. Jedinečnost vynálezu ve spojení se jménem Vladimír Svatý jsou od samého počátku bezvýhradně uznávány v odborném světě. O jeho praktickém uplatnění svědčí např. skutečnost, že se ve druhé dekádě 21. století ve světě vyrábí asi pětina tkanin na hydraulických strojích, jejichž konstrukce je odvozena z patentu Vladimíra Svatého.

Nedaleko obce se také nachází pomník padlého pilota Františka Červeného, který v těchto místech havaroval v září 1929.

Mezi nejnavštěvovanější místa patří kamenná studánka Roubenka, která leží v krásném prostředí na samé hranici obce Studenec, Žďár a Roztoky u Jilemnice. Jednou z novodobějších památek je socha Mistra Jana Husa, která byla odhalena „Spolkem pro vybudování pomníku“ v roce 1903.

V obci Roztoky u Jilemnice se každoročně pořádá několik již tradičních kulturně – společenských akcí. Pořadatelem bývá přímo Obec Roztoky u Jilemnice nebo místní spolky. Mezi nejznámější akce patří Krakonošova tržnice, která je známá pro své prodejní výstavy zahrádkářských výpěstků a potřeb, chovných zvířat a drůbeže a exotického ptactva. Celá akce je doplněna bohatým kulturním program pro všechny věkové kategorie a probíhá vždy druhý červencový víkend. V roce 2019 proběhl již 37. ročník této zajímavé akce.

Mezi další významné a pravidelné akce pořádané v obci Roztoky u Jilemnice patří:

- Hasičský ples
- Maškarní bál
- Pálení čarodějnic
- Akce "Hurá prázdniny"

- Tradiční hasičská pouťová zábava
- Obecní zabíjačka

V obci se nachází kulturní sál s divadelním jevištěm a hledištěm pro 80 osob, kde probíhají tradiční místní plesy a divadelní představení převážně ochotnických souborů. Kulturní sál je součástí víceúčelové budovy přímo v centru obce a je provozován obcí.

Sport a tělovýchova

V Roztokách u Jilemnice se v těsném sousedství budovy obecního úřadu nachází víceúčelový dům, který slouží také pro vnitřní sportovní aktivity. Je zde, hned vedle divadelního sálu, umístěna tělocvična o rozměrech 20 x 10 m vybavena základními potřebami pro gymnastiku a míčové hry. Tělocvična je spravována přímo obcí a v uplynulých letech prošla zásadní rekonstrukcí.

Na území obce se nachází také klasické fotbalové hřiště, které je ve vlastnictví Tělovýchovné jednoty Sokol Roztoky u Jilemnice, z. s. Hřiště využívá především místní fotbalový klub, který má aktivní sportovce od dětí až po dorost. Týmy mladší přípravka a dorost hrají okresní přebor, obě skupiny žáků pak krajský přebor. TJ provozuje také víceúčelové hřiště s umělým povrchem vhodné pro nohejbal, volejbal i tenis. Tento nový moderní sportovní areál je taktéž ve vlastnictví obce.

Mezi tradiční sportovní akce v obci patří:

- Tradiční pingpongový turnaj
- Vánoční Běh do Ameriky
- Turnaj přípravek
- Florbalová utkání
- Volejbalová utkání
- Nohejbalová utkání



Obrázek č. 14 a 15: Fotbalové hřiště v Roztokách u Jilemnice

Zdroj: <https://sokolroztoky.webnode.cz/>

V obci se nenachází žádná veřejná dětská hřiště, pouze v areálu základní a mateřské školy. Cílem obce do budoucích let je vybudovat v rámci obce minimálně jedno takové veřejné hřiště.

A.1.6 Životní prostředí

Geologie

Na území obec Roztoky u Jilemnice se vyskytuje regionální jednotka – podkrkonošská pánev, která je součástí limnické oblasti lužické. Tato Podkrkonošská pánev je tvořena sledem sedimentů do mocnosti 1000 m, sedimentace začíná v nejvyšším vestfálu a končí ve v. části pánve ve spodním triasu. Zde se nachází Prosečenské souvrství (je ve spodním stupni kontinentálně vyvinutého evropského spodního permu tzv. autun) a reprezentuje velmi jemnozrnnou jezerní sedimentaci červených aleuropelitů, místy s polohami vápenců. Na bázi jsou zachovány vložky vulkanogenních hornin. Charakteristické složení jsou červenohnědé aleuropelity, polohy pískovců, arkózy, tufy a tufity. Průměrná nadmořská výška obce je 428 m n.m. Nejvyšším bodem obce jsou Vrchy-509 m n.m.

Klima a vodstvo

Území obce Roztoky u Jilemnice leží v klimatické oblasti MT2. MT2 patří do mírně teplých klimatických oblastí, je z nich však nejvlhčí a nejchladnější. Pro tuto oblast je charakteristické krátké a mírné jaro, léto bývá krátké, mírně vlhké, mírné až mírně chladné, podzim je mírný a krátký. Zima je mírná, s mírnými teplotami, normálně dlouhá, suchá, s normálně dlouhou sněhovou pokrývkou.

Klimatické charakteristiky:	MT2
Počet letních dnů	20–30
Počet dnů s teplotou vyšší než 10 °C	140–160
Počet mrazových dnů	110–130
Počet ledových dnů	40–50
Průměrná teplota v lednu	-3 až -4
Průměrná teplota v červenci	16-17
Průměrná teplota v dubnu	6 až 7
Průměrná teplota v říjnu	6 až 7
Počet dnů se srážkami 1 mm a více	120–130
Úhrn srážek ve vegetačním období	450–500
Úhrn srážek v zimním období	250–300
Počet dnů se sněhovou pokrývkou	80–100
Počet zamračených dnů	150–160
Počet jasných dnů	40–50

Tabulka č.8: Klimatické charakteristiky území

Zdroj: Strategie rozvoje mikroregionu Jilemnicko 2021-2027

Obec je rozložena podél horního toku potoka Tampelačka. Z levé strany přitéká potok Žebrná, pravostrannými přítoky jsou Bukovecký potok a potok Roubenka.

Zemědělství a lesnictví

Na území obce se nacházejí hospodářské lesy. Z celkové výměry obce 1304 ha zabírá lesní půda 392 ha, podíl lesů tvoří tedy 30,1 %. Zemědělská půda tvoří 820 ha – podíl zemědělské půdy z celkové výměry je 62,9 %. Orná půda zabírá 458,7 ha a z celkové výměry zemědělské půdy je to 55,9 %. Trvale travní porosty 336,1 ha (41 % podíl ze zemědělské půdy), zahrady jsou zastoupeny 24,2 ha a ovocné sady 1 ha.

Na území obce se nachází a působí Zemědělské obchodní družstvo Roztoky – Kruh a dále dvanáct drobných zemědělců.

Jakost a zdroje vody

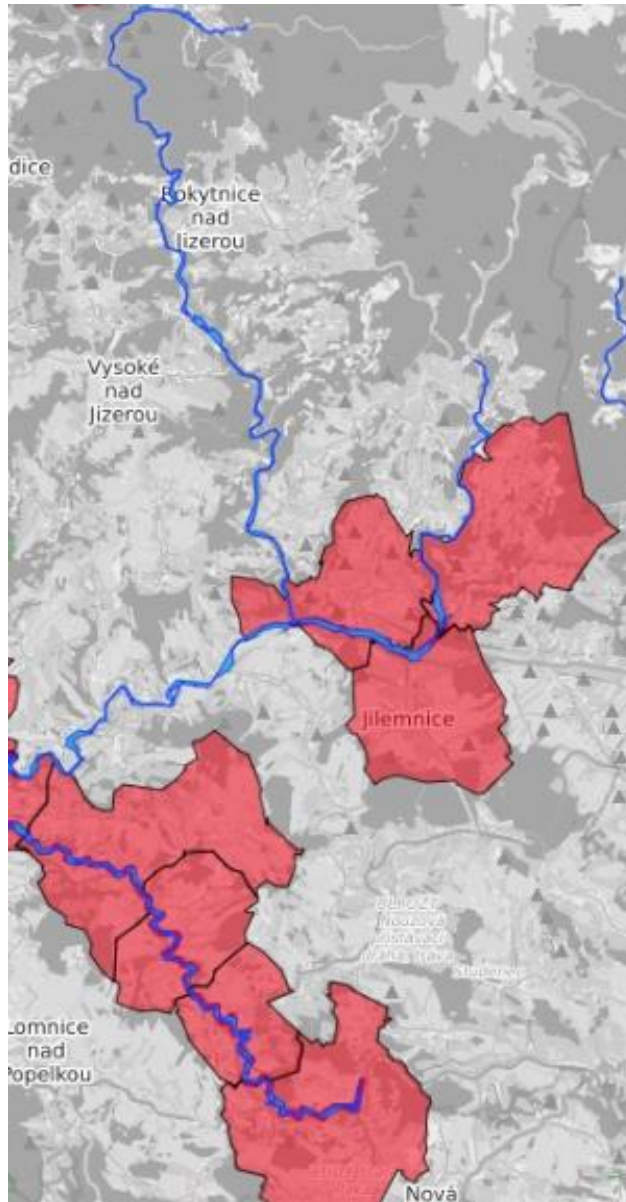
V katastru obce není žádné místo dotčené chráněnou oblastí přirozené akumulace vod (CHOPAV). Obec má vlastní zdroj vody, vlastní vodojem o velikosti 400 m³. Podle posledních údajů z roku 2015 má vodovodní řád 20,6 km a 160 vodovodních přípojek. Obec nevlastní čističku odpadních vod, nemá tedy odpadní řád ani kanalizační přípojky.

Podle plánu rozvoje kanalizace Libereckého kraje bude v obci vybudována oddílná kanalizace s ČOV ve spodní části obce. V současné době je připravován projekt, který předpokládá zřízení nové ČOV a vybudování kanalizační sítě po celé délce obce. Funkční legenda územního plánu umístění ČOV i rozvodů umožňuje. Do doby vybudování kanalizace je umožněna likvidace odpadních vod v bezodtokových jímkách s vyvážením k likvidaci do kapacitní ČOV.

V letech 2020-2021 se dokončuje část dešťové kanalizace ve středu obce v souvislosti s rekonstrukcí komunikací a parkovacích míst v centru obce.

Protipovodňová opatření

V obci se nenacházejí žádné toky, které by mohly významně ohrožovat svým rozvodněním obec. Obec nemá zpracovaný protipovodňový plán. Území obce se nachází v oblasti s faktorem rychlého odtoku č. 2 (kdy 1 je nízký a 5 je vysoký).



Obrázek č. 16: Plán povodí

Zdroj: Plán dílčího povodí Horního a středního Labe <http://plapdp.cz>

Nerostné bohatství

Dle dostupných zdrojů se v obci Roztoky u Jilemnice nenachází žádná ložiska nerostného bohatství. Nejsou zde žádná důlní díla ani poddolované území.

Ochrana ovzduší

Obec Roztoky u Jilemnice se nachází v okrese Semily. Okres Semily má nejmenší znečištění oxidy dusíku v kraji, dále u oxidu siřičitého zaujímá druhé místo a u oxidu uhelnatého až třetí místo.

Emise základních znečišťujících látek v ovzduší

	Emise (v tunách)		
	Oxid siřičitý (SO ₂)	Oxidy dusíku (NO _x)	Oxid uhelnatý (CO)
okres Semily	361,1	192,9	3 537,1

Měrné emise základních znečišťujících látek v ovzduší

	Měrné emise (v tunách/km ²)		
	Oxid siřičitý (SO ₂)	Oxidy dusíku (NO _x)	Oxid uhelnatý (CO)
okres Semily	0,5	0,3	5,1

Tabulka č.9: Emise základních znečišťujících látek v ovzduší a měrné emise základních znečišťujících látek v ovzduší

Zdroj: Strategie rozvoje mikroregionu Jilemnicko 2021–2027

V obci se v posledních letech realizovalo několik významných projektů, které byly zaměřeny na ochranu ovzduší. Jedná se o projekty zateplování obecních objektů – sokolovna (2007), ZŠ a MŠ (2011), multifunkční dům (2013), hasičská zbrojnice (2014), dům pro seniory (2015) a průběžně dochází k zateplování obecních bytových domů.

V obci se oficiálně nachází dva potenciální zdroje znečištění ovzduší – Kompostárna Roztoky u Jilemnice (v majetku Jilemnicka – svazku obcí) a firma Hilding Anders Česká republika a.s.

Veřejná zeleň

Obec pravidelně investuje finanční prostředky do údržby zeleně v obci. V obci se nachází památný strom – borovice na Haldě, parc. č 1673/9. Jedná se o borovici lesní, která se nachází v lokalitě Zásadka.

Obec zajišťuje likvidaci bioodpadu z veřejné zeleně prostřednictvím mikroregionálního systému komunitního kompostování. Tuto službu likvidace zeleného materiálu ze zahrad nabízí zdarma i svým občanům. Zpracovaný kompost je opětovně využit na veřejných prostranstvích nebo v zahradách obyvatel.

Ekologická stabilita krajiny

Obec Roztoky u Jilemnice se nachází v lokalitě, kde je znečištění půdy na velmi nízké úrovni. Přispívá k tomu i stále se rozšiřující ekologické hospodaření.

Ekologická stabilita představuje schopnost krajiny samovolnými vnitřními mechanismy vyrovnávat rušivé vlivy vnějších faktorů bez trvalého narušení přírodních mechanismů, tzn. že se systém brání změnám během působení cizího činitele zvenčí nebo se vrací po skončeném působení cizího činitele k normálu.

Z důvodů krajinářsko – ochrannářských bylo území ČR účelně rozděleno na tzv. bioregiony a pro jednotlivé regiony byl na základě jejich charakteristik proveden výpočet koeficientu ekologické stability. Ekologická stabilita území se vyjadřuje tzv. koeficientem ekologické stability (KES). Hodnoty se pohybují mezi 0,2 (místa s převažující ornou půdou nebo antropogenizované plochy Kutných Hor) až 13,2 (převážně v horských lokalitách s lesním společenstvím). Průměrná hodnota většiny hodnocených území ČR se pohybuje v intervalu 1,0 – 2,6.

Koeficient ekologické stability je poměrové číslo a stanovuje poměr ploch tzv. stabilních a nestabilních krajinnotvorných prvků v řešeném území podle vzorce:

$$\text{KES} = \frac{\text{zahrada} + \text{ovocný sad} + \text{trvalý travní porost} + \text{lesní pozemek} + \text{vodní plocha}}{\text{orná půda} + \text{zastavěná plocha a nádvoří} + \text{ostatní plocha}}$$

Roztoky u Jilemnice mají koeficient ekologické stability 1,39, což znamená, že je zde vcelku vyvážená krajina, v níž jsou technické objekty relativně v souladu s dochovanými přírodními strukturami, důsledkem je i nižší potřeba energo-materiálových vkladů.

V obci se nevyskytují oblasti se starými ekologickými zátěžemi ani žádné oficiální skládky.

Odpadové hospodářství

Dobrovolný svazek obcí Jilemnicko – svazek obcí zřídil a provozuje v obcích ORP Jilemnice šest komunitních kompostáren. Tyto kompostárny zpracovávají pouze biologicky rozložitelný materiál rostlinného původu pocházející z údržby ploch zeleně zahrad občanů a veřejných prostranství obcí. Produktem tohoto kompostování je zelený kompost. Jedna z těchto šesti kompostáren se nachází v Roztokách u Jilemnice. V letech 2019/2020 došlo k rozšíření této kompostárny

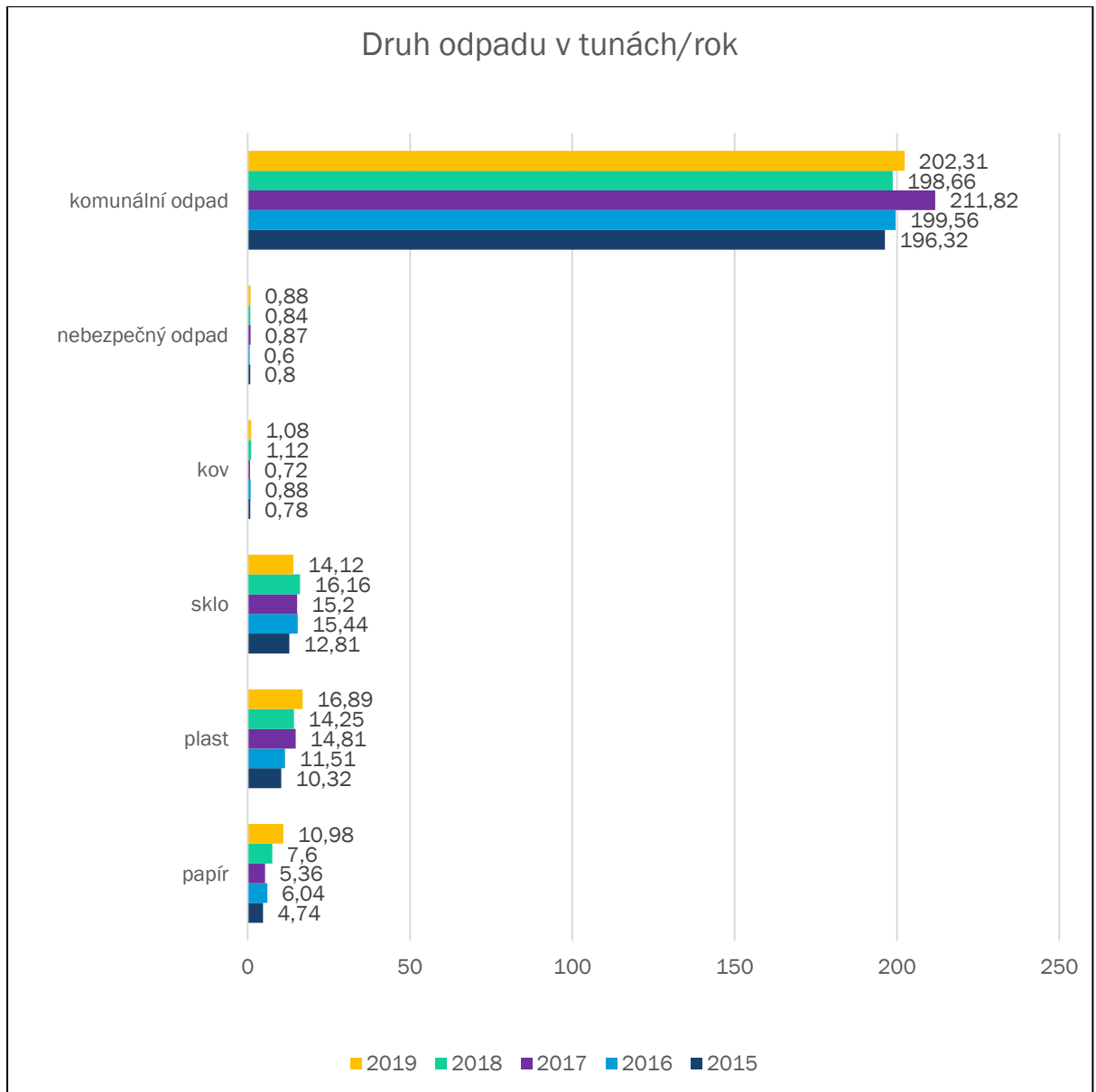
na dvojnásobnou kapacitu a byla také dobudována záchytná jímka. Na kompostárnu dováží svůj bioodpad také sousední obec Kruh. Materiál je následně zpracováván společnou svazkovou technikou formou kompostování ve volně ložených zakládkách. Pro zpracování je využíván míchací drtící vůz, překopávač tvořící krechtové zakládky a v případě potřeby také bubnové třídící síto. Kompost je certifikován na hrubou frakci (tedy bez konečného sítování).

Obec Roztoky u Jilemnice je od roku 2020 součástí nového projektu Jilemnicko – systém odděleného sběru materiálově využitelného odpadu tzv. Door to door systém. V rámci tohoto projektu v roce 2021 pořídí tříděné nádoby na papír a plast, které umístí k jednotlivým objektům obyvatel a bude zajišťovat svoz tříděného odpadu přímo bez nutnosti donášky na centrální sběrná místa.

Pro obec Roztoky u Jilemnice je charakteristická kombinace odvozného a donáškového systému nakládání s odpady. Pro komunální odpad je typický systém odvozný, to znamená každá nemovitost má své sběrné nádoby na směsný komunální odpad, které jsou v pravidelných frekvencích vyváženy. Frekvence odvozu v obci je 1x za 7 dní v zimním období a 1x za 14 dní v letním období. Veškerý SKO je odvážen k odstranění na skládky v regionu.

Pro ostatní druhy odpadů je využit systém donáškový a donáškový formou pytlového sběru, kdy občané shromažďují tříděné odpady do pytlů a následně je odkládají na pár vybraných míst v obci. Takovýchto vybraných míst je v obci Roztoky u Jilemnice celkem pět (u Pavlíčku, u řadovek, u obecního úřadu, dolní prodejna, aut. zastávka u Vrzáků)

V obci je trvale tříděn odpad na několik složek – kov, sklo, plast (PET + ostatní plast), papír, nápojové kartony a nebezpečný odpad. Do pytlů je odkládán plast, kov a nápojové kartony. Papír je sbírán odkládáním na sběrném dvoře obce. Nebezpečný odpad a větší kovový odpad je sbírán dvakrát ročně mobilním svozem na předem vyhlášených přechodných stanovištích u svozové trasy.



Graf č.10: Množství sebraného odpadu v obci v tunách za rok (vývoj v letech 2015-2019)
 Zdroj: interní data obce Roztoky u Jilemnice

A.1.7 Správa obce

Obecní úřad a kompetence obce

Obec Roztoky u Jilemnice je obcí I. typu a patří do správního území obce s rozšířenou působností Jilemnice. V čele úřadu je starosta, který je uvolněný pro výkon funkce a místostarosta, který je neuvolněný pro výkon funkce. Obec zajišťuje činnost obecního úřadu pouze pro svoje katastrální území. Obec má mimo starosty ještě 6 pracovníků, z toho 2 úřednice a 4 provozní zaměstnance.



Obrázek č. 17 a 18: Boční a čelní pohled na budovu Obecního úřadu
Zdroj: Osvald Süß

Hlavním orgánem obce je zastupitelstvo, které má devět členů. Zřízen je také finanční a kontrolní výbor.

Obec zřizuje tři organizace:

- Jednotku sboru dobrovolných hasičů – zajišťují zásahovou činnost, pracují s dětmi a mládeží v oblasti hasičského sportu, pečují o historickou techniku a podílí se na kulturních aktivitách v obci.
- Obecní knihovna – zajišťuje výpůjčku knih a časopisů, meziknihovní výpůjčku, internet zdarma, možnost tisku a kopírování a donášku knih až do domu pro staré a nemocné občany.
- Základní škola a Mateřská škola Roztoky u Jilemnice – jedná se o jedinou příspěvkovou organizaci obce. Mateřská škola a devítiletá základní škola kromě výchovně vzdělávací činnosti poskytuje v obci možnost výběru z několika zájmových kroužků, pořádá vlastní akce a účastní se rozvojových projektů.

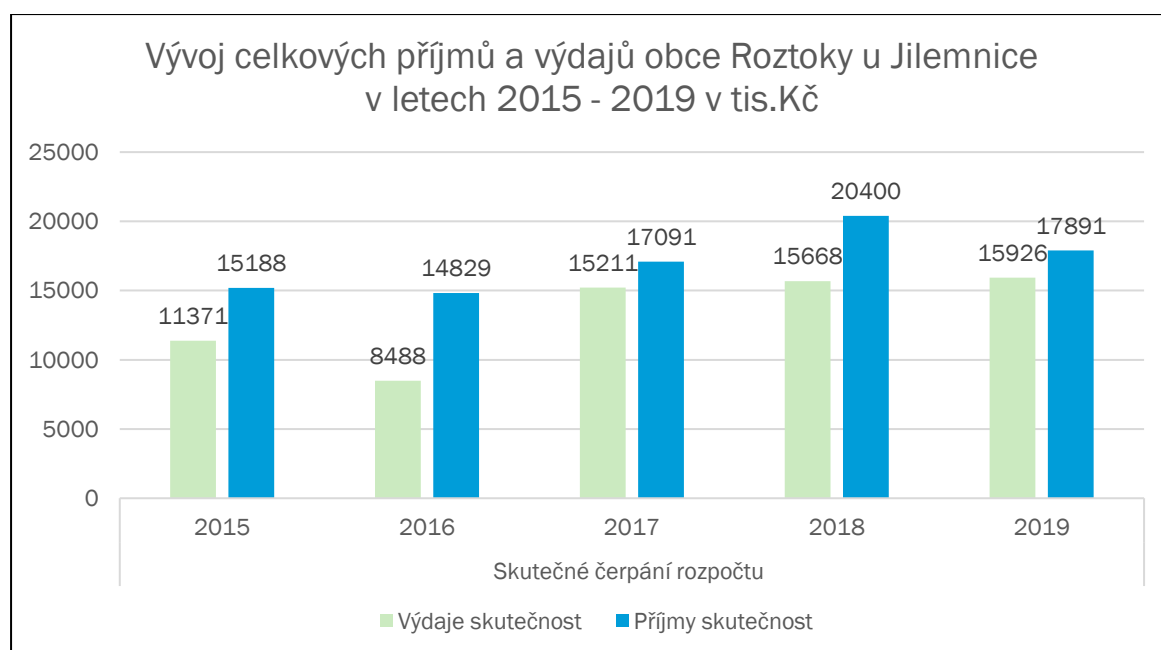
Dále je obec členem Jilemnicka – svazku obcí, což je dobrovolný svazek obcí, který svým územím pokrývá všechny obce správního území ORP Jilemnicko a členem svazku měst a obcí Krkonoše.

Obec je i členem Svazu měst a obcí ČR, což je celorepubliková nepolitická a dobrovolná organizace sdružující města a obce.

Hospodaření a majetek obce

Obec nedisponuje rozsáhlým majetkem. Obci patří pozemky pod komunikacemi, obecní úřad, škola, sokolovna, bytový dům, objekt prodejny a školní jídelny, požární zbrojnice a hřiště. V nedávné době k tomu přibýly i pozemky, které by obec chtěla využít pro budoucí výstavbu.

V období 2010–2019 byl rozpočet obce schválen vždy v rámci rozpočtového provizoria. Hospodaření obce ve sledovaných letech na úrovni schválených rozpočtů vykazovalo v jednotlivých letech přebytkový rozpočet, s výjimkou let 2011, 2017 a 2018, kdy byl plánován rozpočtový schodek. Skutečné čerpání rozpočtu pak končilo ve sledovaném období v přebytku, záporný výsledek hospodaření byl zaznamenán pouze v letech 2011 a 2013.

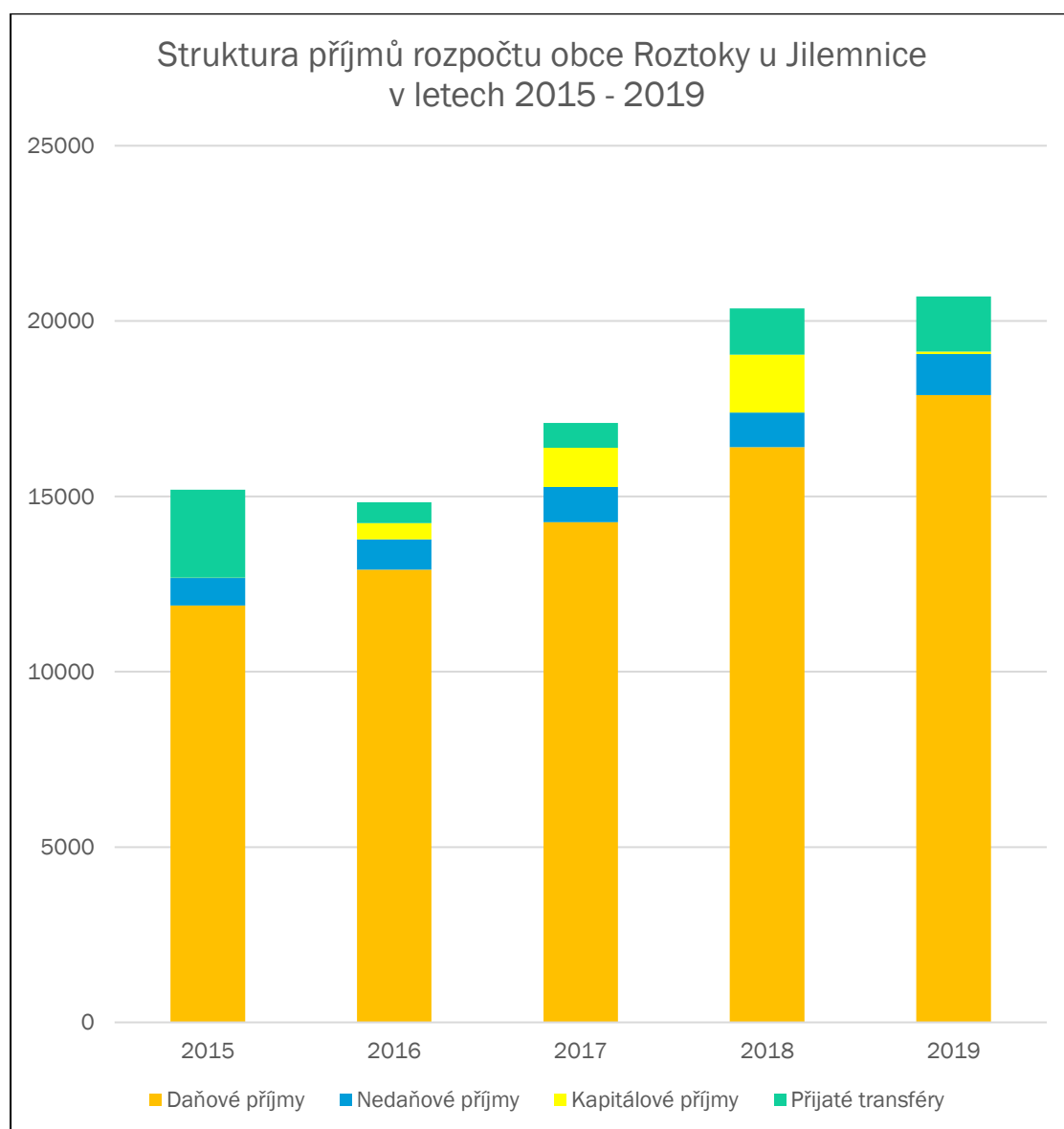


Graf č.11: Vývoj celkových příjmů a výdajů obce (vývoj v letech 2015-2019)

Zdroj: Monitor MF ČR, 2015–2019, vlastní zpracování

Běžné příjmy jsou veškeré příjmy obce vyjma kapitálových příjmů (prodejů majetku a investičních dotací). Běžné výdaje jsou takové výdaje, které je nutné vynaložit na provoz obce. Provozní saldo znamená prostředky, které zbývají samosprávě po úhradě provozu z běžných příjmů k volnému užití pro další jimi zvolené účely. Provozní saldo je tedy mnohem důležitější údaj než samotné běžné saldo hospodaření. Vývoj rozpočtových příjmů obce v průběhu sledovaného období a

kategorizace jednotlivých příjmů je provedena dle druhového členění určeného rozpočtovou skladbou a vychází z výkazů pro hodnocení plnění rozpočtů územně samosprávných celků. Významný podíl na celkových příjmech rozpočtu obce představují daňové příjmy, jejichž objem se ve sledovaných letech pohyboval v rozmezí 78–87 %. Daňové příjmy mají tedy dominantní postavení v rámci rozpočtu obce a daňový výnos dle rozpočtového určení daní je základním zdrojem příjmů rozpočtu.

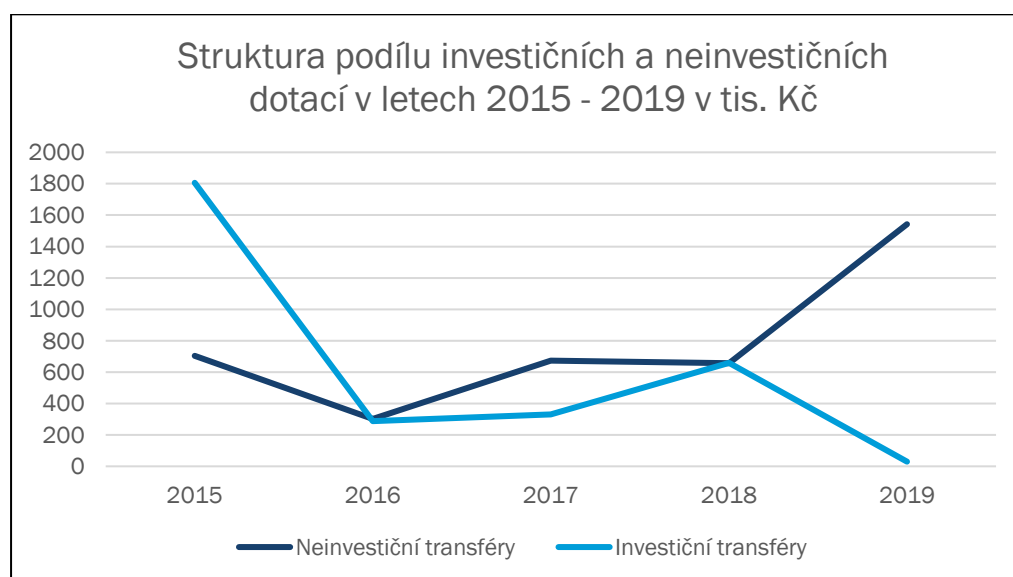


Graf č.12: Struktura příjmů rozpočtu obce Roztoky u Jilemnice (vývoj v letech 2015-2019)

Zdroj: Monitor MF ČR, 2015–2019, vlastní zpracování

Přijaté transfery jsou příjmem poskytovaným ze státního rozpočtu z kapitol příslušných ministerstev, fondů nebo evropských dotačních programů. Níže

uvedená tabulka znázorňuje podíl přijatých transferů na celkových příjmech obce. Nejvíce přijatých transferů za posledních pět sledovaných let bylo v roce 2015, a to v důsledku vysokých příjmů z investičních dotací.



Graf č.13: Struktura podílu investičních a neinvestičních dotací obce Rostoky u Jilemnice (vývoj v letech 2015-2019)

Zdroj: Monitor MF ČR, 2015–2019, vlastní zpracování

Dalším důležitým ukazatelem hospodaření obce je ukazatel zadluženosti. Zadluženost umožňuje nahlížet na finanční situaci obce z dlouhodobého hlediska. Celková zadluženost charakterizuje finanční úroveň obce. Ukazuje míru krytí firemního majetku cizími zdroji. Vyšší hodnoty znamenají zvýšené riziko pro věřitele. Pokud budeme sledovat zadluženost obce Rostoky u Jilemnice za posledních deset let, tak uvidíme nulovou zadluženost v roce 2010, nejvyšší zadluženost v roce 2013 a následný pokles zadluženosti v následujících šesti letech.

Rok	Zadluženost vč. zřízených PO v tis. Kč	Stav na BÚ vč. zřízených PO v tis. Kč
2019	65,26	28 313,74
2018	613,44	23 356,68
2017	1 807,39	19 963,08
2016	3 000,93	18 430,47
2015	4 194,07	13 117,82
2014	4 892,30	9 622,74
2013	6 000,00	5 930,96
2012	3 867,92	5 330,50
2011	5 000,00	4 276,65
2010	0,00	9 831,00

Tabulka č. 10: Vývoj zadluženosti a stavu na bankovních účtech k 31. 12. 2019

Zdroj: Monitor MF ČR, 2010–2019, vlastní zpracování

Bezpečnost

V Roztokách u Jilemnice nepůsobí obvodní oddělení Policie ČR a obec nemá ani obecní policii. Obec plánuje v následujících letech využít služeb Městské policie Jilemnice na základě uzavřené veřejnoprávní smlouvy. Městská policie by měla především měřit rychlost na vybraných úsecích nebo zajišťovat odchyt zatoulaných psů.

V obci je zřízena výjezdová jednotka JSDH III, která čítá 12 členů. Obec se snaží aktivně získávat dotace na rozvoj a vybavení výjezdové jednotky, a to především z finančních prostředků Libereckého kraje a Ministerstva vnitra. Výjezdová jednotka v Roztokách u Jilemnice disponuje následující technikou:

- cisterna Karosa CAS – 22
- Ford Tranzit 8 – místný

Statistika ČR sledující kriminalitu na jednotlivých územích je k dispozici pouze na úrovni obvodních oddělení PČR. Obec Roztoky u Jilemnice spadá pod obvodní oddělení Jilemnice. Index kriminality celého obvodního oddělení dosahuje hodnoty 7,5, což je při srovnání s Libereckým krajem (14,2) a celou ČR (13,1) poměrně nízké číslo.

Rozvojové dokumenty

Strategický rozvojový plán obce Roztoky u Jilemnice je v návrhové části provázán s dalšími koncepčními dokumenty, které je možné rozlišit na dokumenty vnitřní a dokumenty s širší působností. Zásadní vnitřní koncepční dokument, na kterém strategický plán staví, je územní plán obce, který byl schválen zastupitelstvem obce v roce 2017. Z vnějších dokumentů, na který nový strategický plán navazuje, je to Strategie rozvoje mikroregionu Jilemnicko 2021–2027, která je dokončována v obdobném termínu, jako strategický plán rozvoje obce Roztoky u Jilemnice, a také Strategie komunitně vedeného rozvoje 2021–2027, kterou v roce 2020 nově zpracovává Místní akční skupina „Přid'te pobejt!“, z. s.

Vnější vztahy a vazby

Jilemnicko – svazek obcí

Počátek dnešního dobrovolného svazku obcí můžeme hledat v období po prvních svobodných volbách v roce 1990. V tomto čase vznikaly nové obce, většinou oddělením od stávajících střediskových obcí, a tím i nové obecní úřady. V drtivé většině stanuli v čele těchto úřadů starostové a starostky, kteří do té doby nebyli politicky ani jinak v obcích činní a většinou ani neměli představu o fungování obce. Tyto teoretické nedostatky však byly nahrazeny zaujetím pro věc a touhou pozvednout úroveň právě té svojí obce. Nejrychlejší cestou k získání informací a zkušeností bylo jejich sdílení s ostatními kolegy. A kde nejlépe realizovat sdílení zkušeností než v Jilemnici, přirozeném spádovém centru celé oblasti. K prvním schůzkám došlo z iniciativy tehdejší starostky Jilemnice. Schůzky byly zaměřeny na řešení problémů spojených s fungováním obcí a jejich financováním. Postupně se však do popředí dostávala témata, která se týkala většiny obcí na Jilemnicku, a na jejichž řešení neměly jednotlivé obce dostatek prostředků ani odborných znalostí. Nutností se rovněž ukázala potřeba zastupování všech obcí jedním zástupcem. Vstupem do EU se rovněž výrazně změnila dotační politika. Pro jednotlivé obce bylo čím dál obtížnější získat dotační peníze. Jedinou šancí tedy bylo vytvořit území se společnými zájmy – tzv. mikroregion a společně usilovat o získání finančních prostředků. K tomu došlo v roce 1999, kdy zastupitelstva některých obcí rozhodla o založení „Sdružení obcí – Jilemnicko“. Zároveň bylo zadáno zpracování „Koncepce rozvoje mikroregionu Jilemnicko“. Postupně se ke Sdružení připojily všechny obce v okolí Jilemnice, pro které Město Jilemnice vykonává přenesenou působnost. Nic ale není tak jednoduché, jak se na první pohled zdá, proto si změny zákonů vynutily v roce 2001 transformaci „Sdružení obcí Jilemnicko“ na „Jilemnicko – svazek obcí“. Svazek převzal veškeré aktivity sdružení a pokračuje v činnosti i v současné době. Členy Svazku jsou všechny obce patřící do územní působnosti ORP Jilemnice (21 obcí a měst). Jilemnicko – svazek obcí se zaměřuje na širokou škálu činností. Počínaje obnovou venkova, kulturními aktivitami a vzděláváním a konče ochranou životního prostředí (likvidace bioodpadu, cyklodoprava, atd.). Jedním z velkých společných cílů mikroregionu je vlastní odpadové hospodářství nebo dobudování příslušného úseku Greenway Jizera.

Obec Roztoky u Jilemnice je významným členem DSO a plní dokonce funkci člena rady DSO.



Obrázek č. 19: Logo Jilemnicko – svazek obcí
Zdroj: www.jilemnicko-so.cz

Místní akční skupina „Přid'te pobejt!“ z. s.

Obec Roztoky u Jilemnice není přímo členem MAS, avšak území obce spadá pod činnost uvedené místní akční skupiny. Ta vznikla v roce 2004 a usiluje o rozvoj Jilemnicka v duchu společných představ a předsevzetí. V MAS se setkávají zástupci obcí, podnikatelé, místní spolky, neziskové organizace. Místní akční skupina podporuje na území rozvoj regionu s ohledem na jedinečnost území a místní společenský život. Každoročně rozděljuje mezi projekty finanční podporu v řádech milionů korun. V rámci své vedlejší hospodářské činnosti provádí také dotační management.



Obrázek č. 20: Logo MAS „Přid'te pobejt!“ z. s.
Zdroj: www.maspridtepobejt.cz

A.2 Východiska pro návrhovou část

A.2.1 Rozvojové záměry obce Roztoky u Jilemnice

Dlouhodobé rozvojové záměry obce jsou jedním z důležitých podkladů pro stanovení návrhové části strategie. Spolu s výsledky dotazníkového šetření u obyvatel a výsledky zpracované analytické části tvoří základ pro definovaná opatření a jednotlivé dílčí aktivity. Rozvojové záměry obce byly stanoveny na základě informací poskytnutých vedením obce, a to ve výhledu let 2021–2027. Některé uvedené záměry bude možné financovat za předpokladu zachování výše stávajících příspěvků z rozpočtového určení daní, některé bude možné zrealizovat pouze za předpokladu získání dalších finančních zdrojů, např. evropských dotačních programů nebo státních fondů. Přehled projektových záměrů obce byl sestaven bez ohledu na jistotu získaných finančních prostředků a z pohledu optimálního financování a stálého přístupu k dotacím.

Popis záměru	Realizace	Odhadované celkové náklady v mil. Kč	I/N	Základní formulace záměru	Územní rozhodnutí	Stavební povolení
Vybudování kanalizace a ČOV	2021-2027	50	I	Ne	Ne	Ne
Rozšíření parkovacích míst za MiniMarketem	2020-2021	0,08	I	Ne	Ne	Ne
Rozšíření vodovodu "Kamenice"	2021-2023	0,07	I	Ne	Ne	Ne
Fotovoltaické panely na MiniMarket	2021-2022	1,5	I	Ne	Ne	Ne
Kompletní rekonstrukce prostor MŠ	2021-2022	0,17	I	Ne	Ne	Ano
Zvýšení bezpečnosti dopravy podél silnice III/28411	2020-2021	14,3	I	Ne	Ne	Ano
Rekonstrukce budovy bývalé fary (bydlení, startovací byty, popř. dům s pečovatelskou službou)	2021-2025	20	I	Ne	Ne	Ano
Rekonstrukce budovy bývalé ZŠ I (bydlení, startovací byty nebo dům s pečovatelskou službou)	2021-2025	25	I	Ne	Ne	Ano
Obnova a rekonstrukce místní komunikace Nouzov	2021-2022	5	I	Ne	Ano	Ano
Vybudování dětského hřiště na p.p.č. 1066/10 v k.ú. Roztoky u Jilemnice	2022-2023	1	I	Ne	Ne	Ne
Vybudování rozhledny na Prklíně	2022 - 2025	2	I	Ne	Ne	Ne

Tabulka č. 11: Plánované projekty obce Roztoky u Jilemnice

Zdroj: vlastní zpracování

A.2.2 Výsledky dotazníkového šetření s obyvateli

Ve dnech 27. 10. – 13. 11. 2020 byl na webových stránkách obce umístěn odkaz na dotazník určený občanům Roztok u Jilemnice. Dotazníkové šetření se zaměřilo na kvalitu života v obci a umožnilo občanům vyjádřit se k dalšímu rozvoji obce. Vyplnění dotazníku bylo umožněno pouze v elektronické podobě, neboť šetření probíhalo v období vyhlášeného nouzového stavu v souvislosti s pandemií COVID – 19 a omezením pohybu osob.

Kompletně vyplněný dotazník v průběhu uvedeného termínu odevzdalo celkem 86 respondentů. Dotazník si celkově prohlédlo 395 osob, 107 osob dotazník nedokončilo a 202 osob si jej pouze zobrazilo přes internetový odkaz, avšak nezačalo vyplňovat. Průměrný čas vyplňování dotazníků bylo 5–10 minut (50 % respondentů), 31,4 % respondentů vyplňovalo dotazník 10–30 minut, 5,8 % respondentů 30–60 minut, 4,7 % respondentů se dotazníku věnovalo déle než hodinu a 8,1 % respondentů pak stihlo vyplnit dotazník do 5 minut.

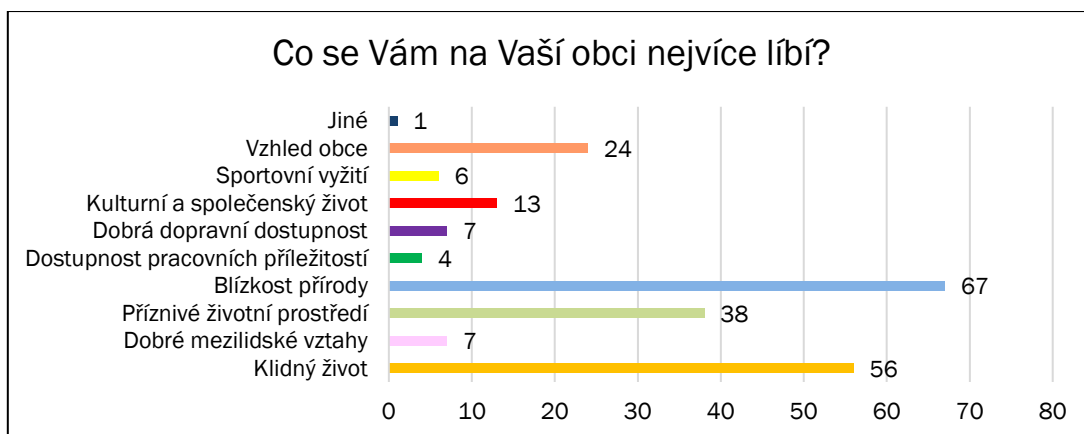
V dotazníku bylo formulováno 16 otázek, které byly kombinované z otevřených, uzavřených a/nebo polouzavřených otázek. Výsledky šetření u jednotlivých otázek jsou následující:

1) Jak se Vám v obci žije?

Na tuto otázku odpověděla téměř polovina respondentů (44,2 %), že spíše dobře, 34,9 % respondentů velmi dobře, 15,1 % respondentů ani dobře ani špatně, 4,7 % respondentů má pocit, že se jim v obci žije spíše špatně a 1,2 % respondentů odpovědělo velmi špatně.

2) Co se Vám na Vaší obci nejvíce líbí? (zatrhněte maximálně 3 možnosti)

Tato otázka nabízela devět konkrétních odpovědí a jednu otevřenou s možností vyplnění vlastní odpovědi. Této možnosti využil jeden respondent, který mezi nejvíce oceňované věci uvedl práci v místě bydliště. Z níže uvedeného grafu je zřejmé, že většina odpovědí respondentů (77,9 %) oceňuje těsnou blízkost přírody u svého bydliště a klidný život (65,1 %).

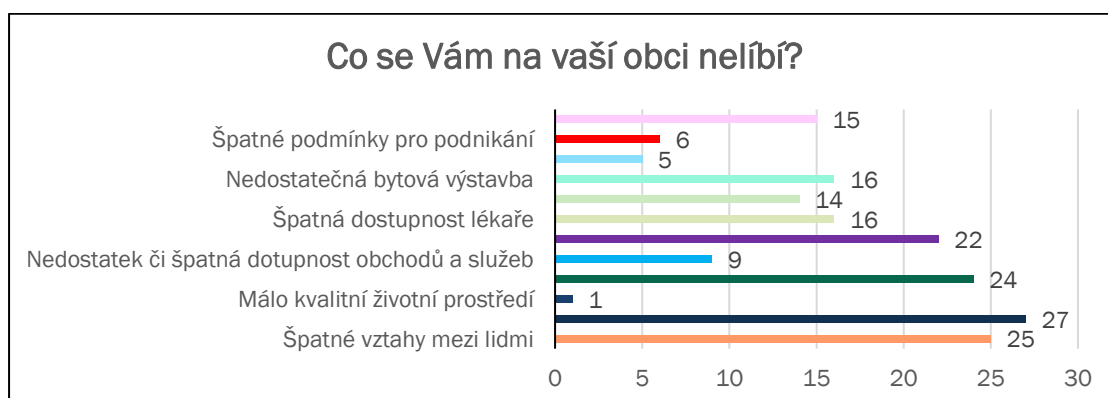


Graf č. 14: Co se Vám na vaší obci nejvíce líbí?

Zdroj: vlastní zpracování na základě dotazníkového šetření

3) Co se Vám na Vaší obci nelíbí? (zatrhněte maximálně 3 možnosti)

Tato otázka nabízela jedenáct uzavřených naformulovaných odpovědí a jednu otevřenou odpověď s možností vyplnění vlastního důvodu. Nejvíce odpovědí, týkající se nedostatků obce, směřovalo k nezájmu lidí o obec jako takovou (31,8 %). Dále respondenti zmiňovali špatné vztahy mezi lidmi (29,4 %) a nedostatek pracovních příležitostí (28,2 %). Naopak nejméně respondentů si stěžovalo na kvalitu životního prostředí (1,2 %). Možnost volné odpovědi se vyskytla v 17,6 % a respondenti zde uváděli například absenci chodníků, špatný stav komunikací, absence dětského a zubního lékaře, malé využití sportovišť a chybějící dětské hřiště. Respondenty také trápí malá podpora základní a mateřské školy a její kvalita, nedostatečné internetové připojení, malá podpora spolkové činnosti, špatná komunikace ze strany vedení obce nebo bezohlednost obyvatel k životnímu prostředí.



Graf č. 15: Co se Vám na vaší obci nelíbí?

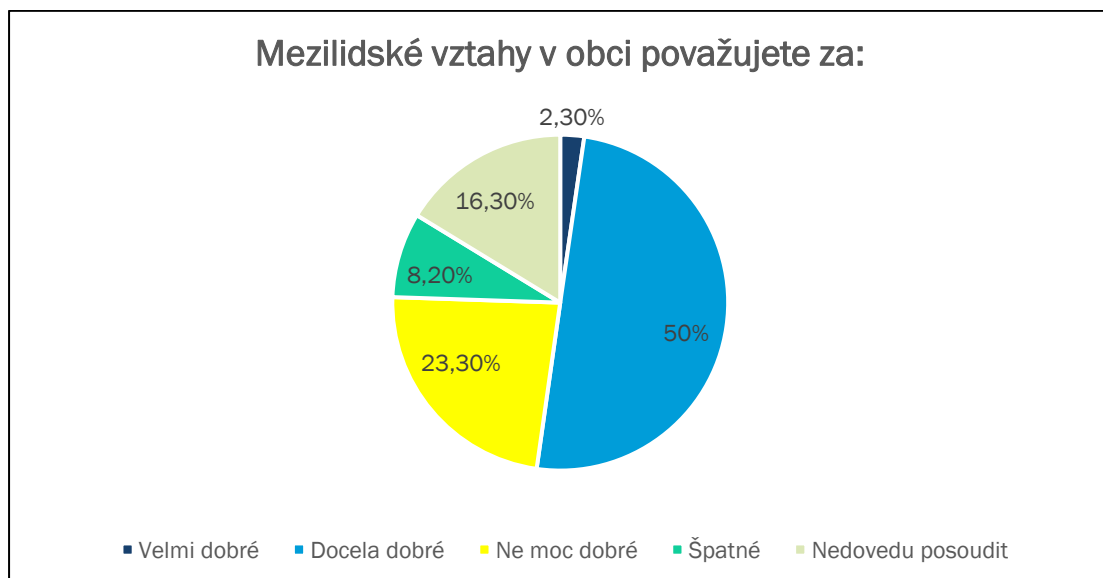
Zdroj: vlastní zpracování na základě dotazníkového šetření

4) Jaké služby Vám v obci nejvíce chybí?

Tato otázka byla formulována jako volná a uvádíme zde nejčastěji uváděné odpovědi respondentů:

- Zubní lékař v obci
- Dětský lékař
- Kvalitnější obchod s potravinami včetně širšího sortimentu typu řeznictví, pekárna
- Restaurace nebo hospůdka jako místo pro setkávání občanů
- Dětské hřiště
- Více volnočasových aktivit a kroužků pro děti a využití potenciálu stávajících sportovišť a kulturních zařízení
- Bankomat
- Více soukromých provozoven nabízejících služby (kadeřnictví, kosmetika, opravy, lékárna)
- Kvalitnější zimní údržba
- Širší rozsah rozvozu obědů

5) Mezilidské vztahy v obci považujete za:

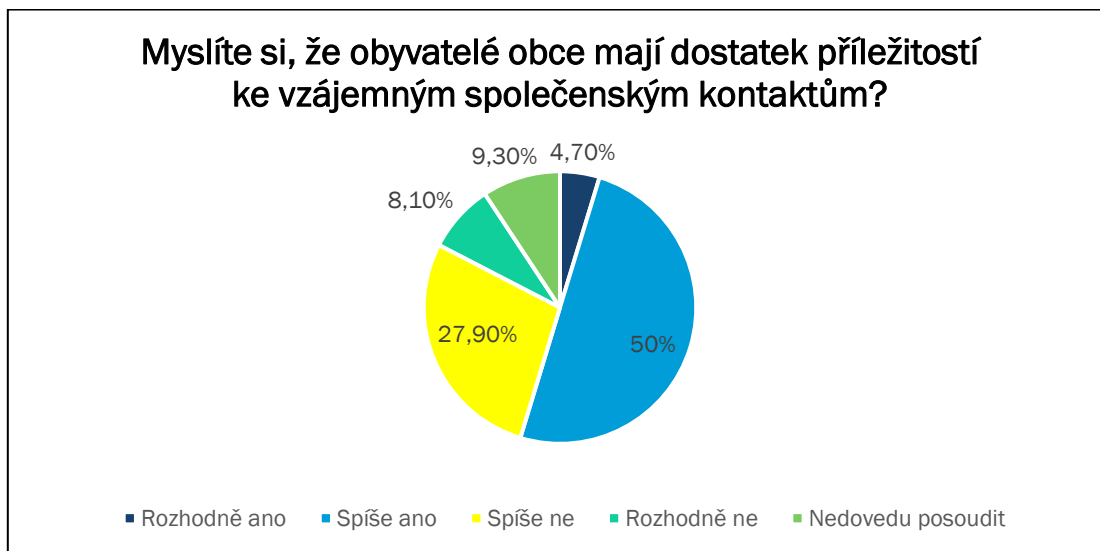


Graf č. 16: Mezilidské vztahy v obci
Zdroj: vlastní zpracování na základě dotazníkového šetření

Přesně polovina respondentů uvedla, že vnímá mezilidské vztahy v obci jako docela dobré. 23 % respondentů je naopak vnímá jako ne moc dobré a 16,3 % respondentů si nedovolí kvalitu mezilidských vztahů posoudit.

6) Myslíte si, že obyvatelé obce mají dostatek příležitostí ke vzájemným společenským kontaktům?

U této otázky respondenti vyjadřovali svůj názor na intenzitu příležitostí ke vzájemnému setkávání a poznávání obyvatel obce. Polovina respondentů se domnívá, že příležitosti jsou relativně dostatečné, třetina respondentů je pak považuje za spíše nedostatečné.

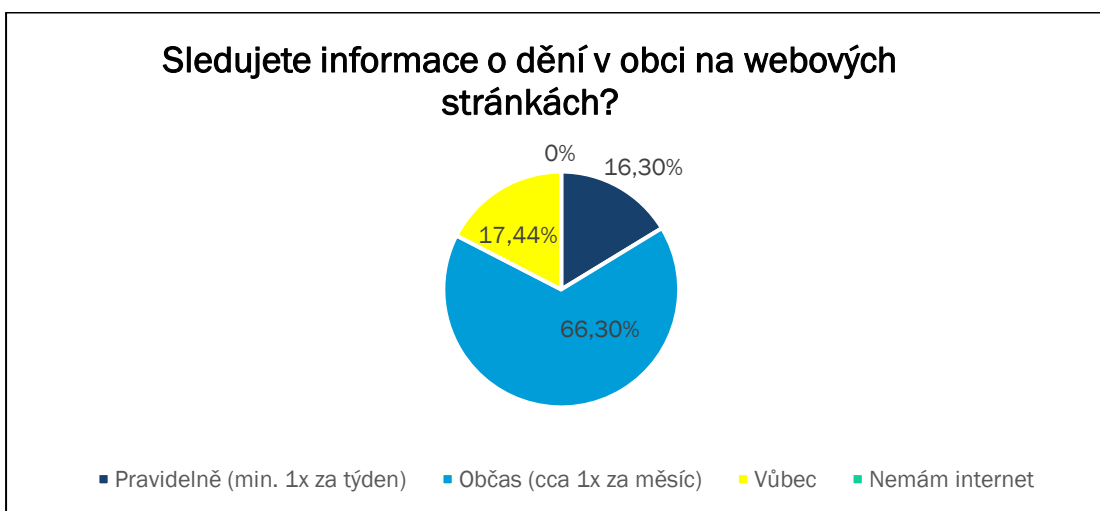


Graf č. 17: Příležitosti ke společenským kontaktům

Zdroj: vlastní zpracování na základě dotazníkového šetření

7) Sledujete informace o dění v obci na webových stránkách?

Cílem této otázky bylo zjistit, jak efektivně jsou využívána data zveřejňovaná na webových stránkách obce. Obec nevyužívá k prezentaci a informovanosti žádné sociální sítě. Pravidelně sleduje stránky necelá čtvrtina respondentů, nahodile pak 66,3 % respondentů. Nikdo z respondentů nevedl, že nemá přístup k internetu.



Graf č. 18: Sledovanost informací o dění v obci

Zdroj: vlastní zpracování na základě dotazníkového šetření

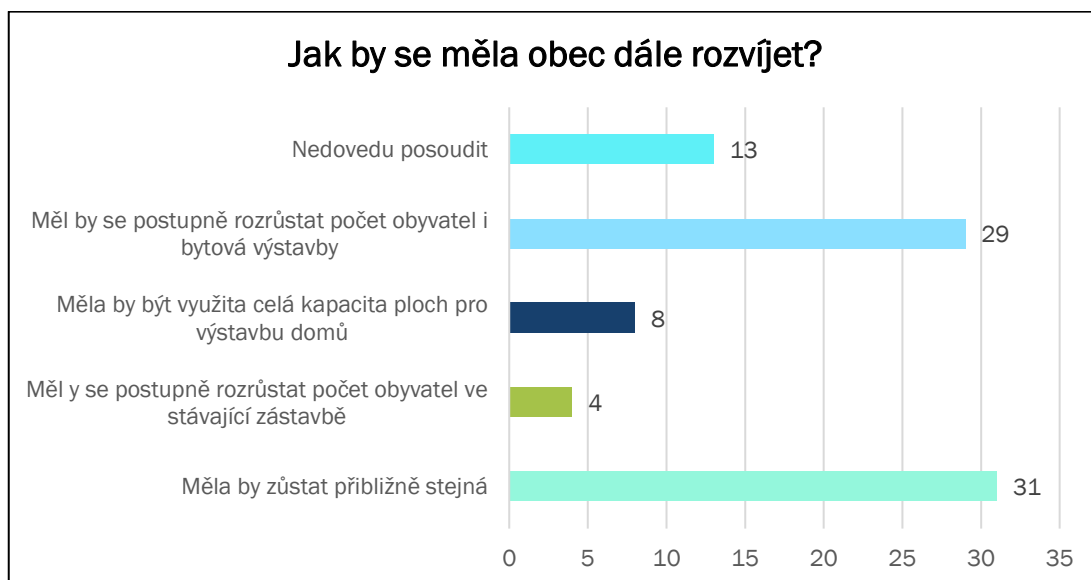
8) Jste ochoten/ochotna udělat něco pro rozvoj své obce?

Tato otázka měla přiblížit míru zájmu občanů o zapojení se do aktivit obce, jejího rozvoje a veřejného života. Téměř polovina respondentů (46,5 %) připouští, že je ochota se zapojit do veřejných aktivit, 26,7 % respondentů je o tom dokonce přesvědčeno. 14 % respondentů se k této otázce nedokázalo vyjádřit. Pouze 7 % respondentů uvedlo, že své zapojení spíše nebo vůbec nepředpokládá. Otázka umožňovala i volnou odpověď, kde respondenti mohli uvést druh své možné pomoci, tyto jsou uvedené níže:

- Sportovní činnost
- Výpomoc na kulturních, sportovních i jiných akcích v obci
- Aktivní účast na veřejných jednáních
- Péče o okolí a životní prostředí

9) Jak by se měla obec dále rozvíjet?

Tato otázka umožnila respondentům vyjádřit se ke svým prioritám ohledně dalšího rozvoje obce. Ne všichni obyvatelé zastávají stejný názor na budoucí vývoj své obce ohledně růstu. Z celkového počtu dotazových respondentů si 31 z nich přeje, aby obec zůstala stále stejná (36,5 %), 29 respondentů uvedlo, že by se měla naopak rozrůstat jak do počtu obyvatel, tak do širší bytové výstavby (34,1 %). Je tedy patrné, že obě protichůdné skupiny jsou poměrně vyvážené.



Graf č. 19: Budoucí rozvoj obce

Zdroj: vlastní zpracování na základě dotazníkového šetření

10) Představte si, že můžete rozhodnout o využití obecních finančních prostředků.

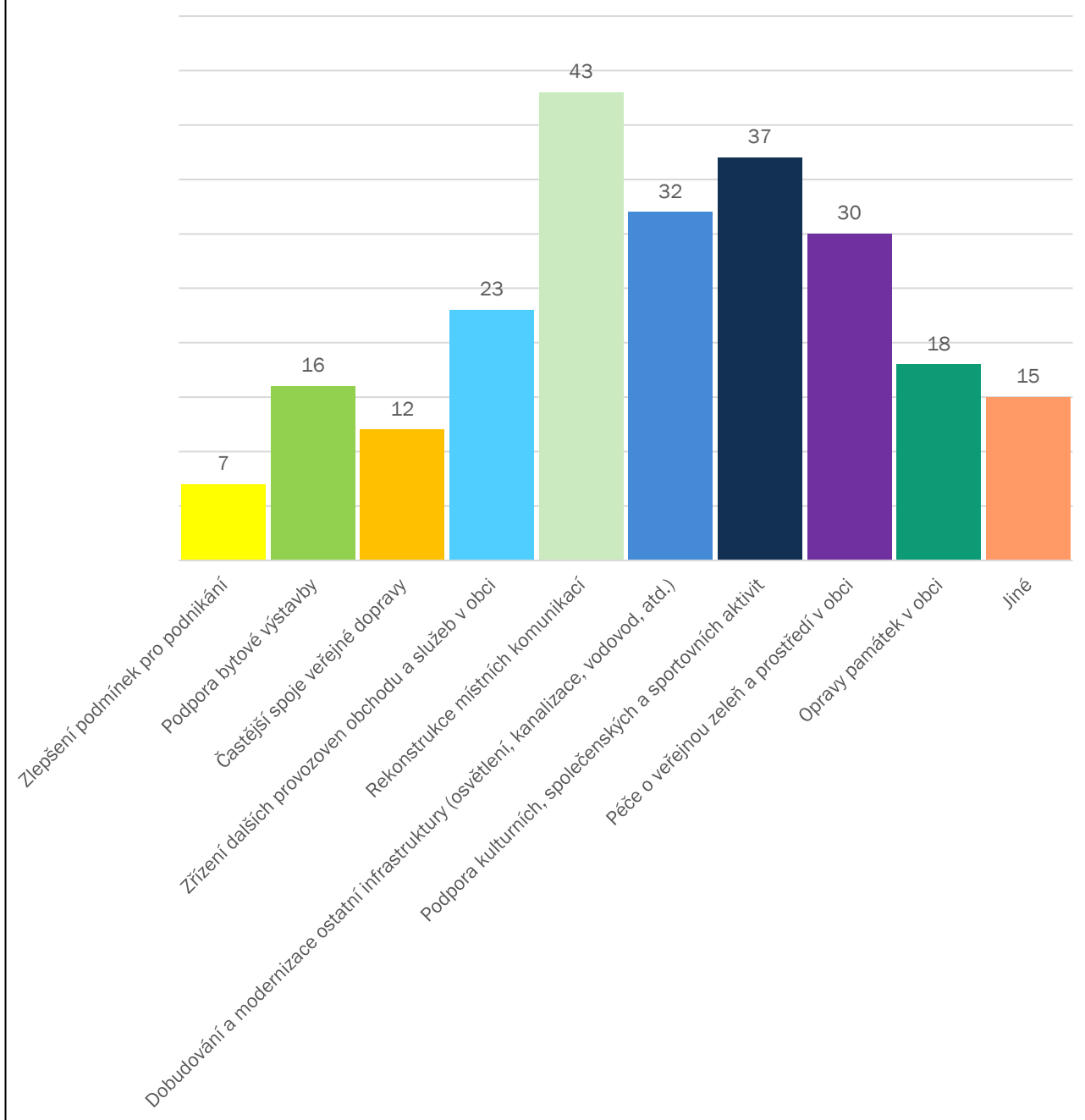
Na co byste je přednostně využil/a? (zatrhněte max. 3 možnosti)

Poslední z tematických otázek nabídla respondentům volně rozhodnout o využití finančních prostředků z obecního rozpočtu. Respondenti mohli vybírat z připravených odpovědí, a/nebo se vyjádřit formou volné odpovědi dle vlastního uvážení. Přesně 20 % z celkových 233 odpovědí považuje za prioritu investovat do špatného stavu místních komunikací. 15,8 % odpovědí by směřovalo finanční prostředky do podpory kulturních, společenských a sportovních aktivit. Jako třetí nejvíce uváděná odpověď (32) je dobudování a modernizace infrastruktury následovaná péčí o veřejnou zeleň a prostředí obce (30 odpovědí).

Mezi odpovědi na otázku "jiné" patří zejména:

- Vybudování sportovišť a hřišť pro děti a mládež
- Investice do znovuobnovení zubní ordinace v obci
- Oprava nevyužitých budov (fara)
- Podpora školství
- Zřízení radaru kvůli zklidnění dopravy
- Optické přípojky

Využití obecních finančních prostředků

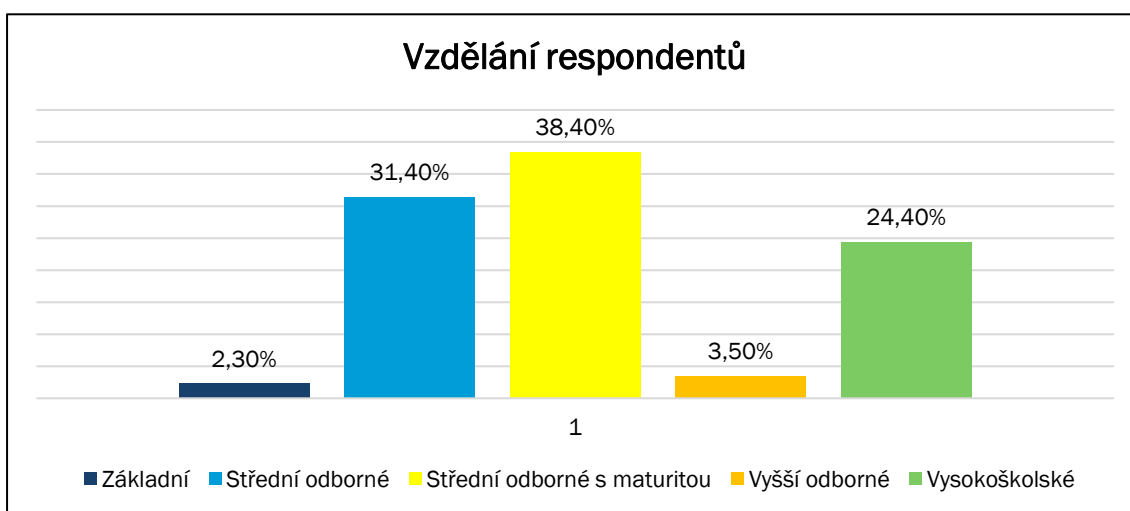


Graf č. 20: Využití obecních finančních prostředků

Zdroj: vlastní zpracování na základě dotazníkového šetření

Realizovaného dotazníkového šetření se účastnilo celkem 8 % všech obyvatel obce. Z toho větší část činily ženy než muži. 57 % respondentů se pohybovalo ve věkovém intervalu 30–49 let (49 osob), 20,9 % respondentů pak v kategorii 50–64 let (18 osob), 17,4 % respondentů v intervalu 15–29 let (15 osob) a 4,7 % ve věku 65+ (4 osoby).

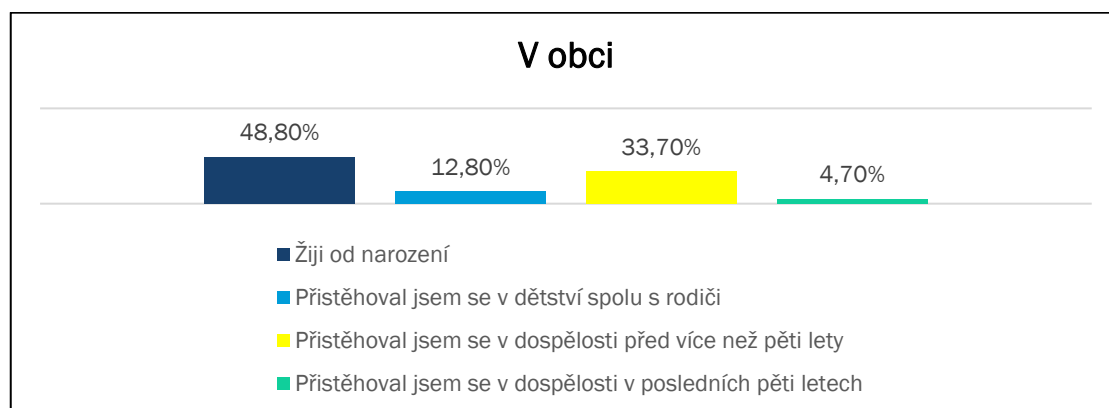
Dotazníkového šetření se účastnilo nejvíce respondentů se středním odborným vzděláním zakončeným maturitní zkouškou. Naopak nejméně respondentů bylo z řad obyvatel se základním nebo vyšším odborným vzděláním.



Graf č. 21: Vzdělání respondentů

Zdroj: vlastní zpracování na základě dotazníkového šetření

Téměř polovina respondentů žije v obci Roztoky u Jilemnice od narození (48,8 %), naopak pouze 4,7 % respondentů bylo z řad obyvatel, kteří se do obce přistěhovali v dospělosti v posledních pěti letech. Významnou část respondentů také činila skupina osob, kteří se do obce přistěhovali v dospělosti před více než pěti lety (33,7 %).



Graf č. 22: Doba pobytu respondentů v obci

Zdroj: vlastní zpracování na základě dotazníkového šetření

Poslední část dotazníkového šetření byla věnována volným připomínkám a námětům respondentů. Ze získaných odpovědí je nejdůležitější zmínit následující podněty pro směřování a řízení obce:

- Zlepšit komunikaci mezi úřadem a občany a zapojit občany více do rozhodování
- Rozšířit a zmodernizovat prvky občanské vybavenosti pro volnočasové aktivity – veřejné i školní (především pro předškolní děti)
- Pokračovat v průběžné rekonstrukci komunikací a zlepšení bezpečnosti dopravy (chodníky, úsekové radary, dostatek parkovacích míst)
- Reflektovat více potřeby okrajových částí obce
- Podpořit organizačně i finančně společenský a sportovní život v obci
- Usilovat o znovuoobnovení provozu ordinací zubního a dětského lékaře
- Rozšířit nabídku bydlení na obecních pozemcích nebo v obecních objektech (zejména využít chátrající objekty)
- Usilovat o kvalitní pedagogický sbor a zlepšit komunikaci mezi obcí – školou – žáky a rodiči
- Dbát na kvalitní zimní údržbu

A.2.3 SWOT analýza

SWOT analýza je termín pro celkovou analýzu vnějších a vnitřních činitelů. Její pomocí lze identifikovat silné a slabé stránky, příležitosti a hrozby, které jsou spojené s určitým projektem, podnikáním nebo politikou. Užívá se nejčastěji v marketingu nebo při analýze a tvorbě politik. Díky této analýze je možné komplexně vyhodnotit fungování analyzovaného subjektu, nalézt problémy nebo nové možnosti růstu. SWOT analýza je součástí strategického plánování a její základ spočívá v klasifikaci a ohodnocení jednotlivých faktorů, které jsou rozděleny do čtyř uvedených základních skupin. Vzájemnou interakcí faktorů silných a slabých stránek na jedné straně vůči příležitostem a hrozbám na straně druhé lze získat nové kvalitativní informace, které charakterizují a hodnotí úroveň jejich vzájemného střetu.

SW klíčové faktory (Strengths and Weaknesses Analysis)

Jedná se o vymezení silných a slabých míst uvnitř subjektu a jeho vnitřních předpokladů ke zhodnocení příležitostí a odvrácení hrozeb vnějšího prostředí.

S – silné stránky: jedná se o faktory, v nichž je subjekt výrazně lepší, než je průměr. Jsou využitelné, mohou poskytnout určitou výhodu a výrazně ovlivňují prosperitu

W – slabé stránky: jedná se o faktory, v nichž je subjekt výrazně slabší, než je průměr. Tyto faktory subjekt znevýhodňují, může je využít konkurence a mohou vyvolat rizika

OT klíčové faktory (Opportunities and Threats Analysis)

Příležitost a ohrožení vyplývají z vnějšího prostředí a výrazně ovlivňují jeho vnitřní procesy a organizační strukturu.

O – příležitosti: jedná se o šance z vnějšího prostředí pro daný subjekt

T – hrozby: jedná se o všechny faktory z vnějšího prostředí, které mohou firmu ohrozit

SWOT analýza obce Roztoky u Jilemnice je v jednotlivých kapitolách členěna tematicky následovně:

Pracovní místa, podnikání, místní výroba a služby
Život v obci, kultura, tradice, vedení obce, péče o potřebné, spolupráce, bydlení a rozvoj obce
Doprava a infrastruktura
Krajina, životní prostředí a přírodní zdroje
Cestovní ruch

A.2.3.1 Silné stránky

Silné stránky
Vysoký počet živnostníků
Dlouhodobé kladné saldo hospodaření obce
Péče o vzhled obce, krajinu a památky
Dobrá dostupnost MŠ a ZŠ
Existence obchodu s potravinami
Žádné sociálně patologické jevy
Pečovatelská služba v obci včetně domu pro seniory
Opravené a moderně vybavené zařízení občanské vybavenosti (škola, multifunkční dům)
Volnočasové kroužky přímo v ZŠ
Dobrá spolupráce s okolními obcemi
Nízká míra kriminality
Existence spolkové činnosti
Vybudovaná síť sběru tříděného odpadu
Napojení na železniční síť
Velké množství připravovaných investičních záměrů v obci
Využití alternativních zdrojů energie u obecních objektů
Fungující dotační systém hospodaření na travních porostech
Absence velkých průmyslových znečišťovatelů
Zachovalý krajinný ráz a dobré přírodní podmínky
Významný zdroj vody v území
Malé množství starých ekologických zátěží
Dobré výsledky v třídění odpadu
Zavedené nakládání s bioodpady
Přírodní potenciál pro cestovní ruch a turistiku

A.2.3.2 Slabé stránky

Slabé stránky
Nedostatek pracovních míst
Slabá vazba místní výroby na spotřebu
Absence dětského lékaře a zubaře
Absence dětského hřiště
Starší věková struktura obyvatel
Nedostatek dostupných pozemků pro výstavbu
Kolísavý počet žáků na ZŠ
Požadavek na vysoké investice na péči o kulturní památky
Slabší zájem mladších obyvatel o spolkový život a činnost obce
Špatný stav některých místních komunikací a vysoké náklady na údržbu
Nedostatečná síť cyklotras a jejich vybavení
Vysoké ceny za likvidaci odpadů
Nevyhovující mobilní signál v údolních částích obce
Chybějící kanalizace
Neefektivní rozmístění zastávek v obci (autobusových a především železničních)
Málo chodníků v obci
Ztráta vodních zdrojů
Kolísavá kvalita povrchových vod
Nevhodná druhová skladba lesních porostů
Znečištění ovzduší tuhými palivy
Ohrožení některých oblastí erozí
Nízký poměr vlastnictví půdy obcí
Slabá turistická vybavenost – služby, infrastruktura
Zcela chybí "atraktivitu" cestovního ruchu

A.2.3.3 Příležitosti

Příležitosti
Produkce místních specifických výrobků a služeb
Podpora malých obchodů v obci
Podpora rozvoje drobného podnikání
Podpora potřeb trvale žijících obyvatel
Příchod mladých rodin s dětmi z města do obce
Využití financování aktivit z programů EU i ČR
Posílení terénní pečovatelské služby
Zvyšování nabídky a kvality sociálních a zdravotních služeb
Podpora informovanosti obyvatel
Zlepšení komunikace mezi občany a samosprávou
Zlepšení spolupráce mezi obcí a podnikatelskými subjekty
Využití stávajících neobydlených nebo nevyužitých objektů
Trvalá finanční podpora spolků v obci
Vybudování dětského hřiště
Snížení věkového průměru pedagogického sboru
Rozšíření nabídky volnočasových aktivit, především pro seniory
Společné financování sociálních služeb s ostatními obcemi
Rekonstrukce silnice III. Třídy a její humanizace
Využití potenciálu železnice a efektivnější umístění zastávek
Plán obce na rozvoj technické infrastruktury
Osvěta obyvatel v oblasti hospodaření vodou
Podpora financování vlastní energetické soběstačnosti
Podpora zlepšení internetového připojení a mobilního signálu
Využití polních cest k budování cyklotras
Přemístění části nadzemního vedení do podzemního
Podpora obyvatel v třídění odpadu
Podpora projektů na úsporu energií a ochrany životního prostředí
Rozvoj environmentálního vzdělávání a osvěty
Obnova alejí podél cest
Systémové řešení obnovy zeleně
Podpora zachytu dešťových vod
Podpora ekologicky šetrných forem cestovního ruchu
Navázání spolupráce mezi poskytovateli služeb v cestovním ruchu

A.2.3.4 Hrozby

Hrozby
Nepříznivé podmínky pro provozování živností ze strany státu
Zrušení výroby největšího zaměstnavatele
Nedostateční zájem mladých pedagogů o práci na venkově
Nedostatek financí na rozvoj obce a občanské vybavenosti
Rostoucí nezájem o veřejné dění a zhoršující se mezilidské vztahy
Postupný zánik služeb občanské vybavenosti (např. lékaři)
Nedostupné bydlení pro mladé
Zvyšující se náklady na provoz školy
Složitost systému územního plánování a stavebního řádu
Nespokojenost obyvatel obce
Velké množství nadzemních elektrorozvodů
Rostoucí produkce odpadů a zvyšující se náklady na jejich likvidaci
Chátrání sítí technické infrastruktury z důvodu nedostatku financí
Místní důsledky změny klimatu – sucho, větrné kalamity
Rozrůstání náletových dřevin
Zvyšování cen za likvidaci odpadu
Nesoulad potřeb obyvatel a turistů

B NÁVRHOVÁ ČÁST

B.1 Strategická vize a globální cíle

Vize je představa žádoucího budoucího cílového stavu a má podobu jednoduchého popisu jeho podoby a ideálního stavu, kterého chceme v obci dosáhnout. Vize musí být rozpadnuta do strategických cílů a následně do specifických cílů, aby mohla být realizována.

Vize obce Roztoky u Jilemnice do roku 2027

Obec Roztoky u Jilemnice je významnou podhorskou obcí s kvalitní infrastrukturou, dobrou dopravní dostupností do okolních obcí, zajištěnou nabídkou služeb pro všechny obyvatele i návštěvníky, se zdravým životním prostředím a klidnou atmosférou pro život všech obyvatel. Obec starostlivě pečuje o své občany, podporuje jejich aktivní život a dbá na zachování tradičních hodnot pro budoucí generace.

Globální cíle:

- Udržitelné podmínky pro provoz podniků a živností na území obce a dostatek pracovních příležitostí pro místní obyvatele
- Kvalitní infrastruktura obce zajišťující veškerý nezbytný komfort pro trvalé bydlení i rekreační pobyty
- Trvalá podpora volnočasových aktivit všech věkových skupin a aktivní zájem o veřejné dění
- Udržení a rozvoj zemědělského obhospodařování krajiny, ochrana přírodního bohatství a zdravého životního prostředí
- Zachované místní tradice a kulturní dědictví

B.2 Strategické cíle a opatření

Obec Roztoky u Jilemnice na základě provedené analytické části strategického plánu rozvoje a dotazníkového šetření provedeného mezi obyvateli obce definuje pět základních strategických cílů, na která navazují jednotlivá dílčí opatření. Tato opatření vznikla jako východiska z celkové SWOT analýzy obce a jsou definována následovně:

I. Podpora podnikání a zaměstnanosti, rozvoj služeb v obci

Obec Roztoky u Jilemnice je charakteristická velkým počtem drobných živnostníků, malých firem i větších podniků vytvářejících významnou nabídku pracovních míst v obci. Obec patří v regionu dle počtu obyvatel k větším samosprávám a snaží se udržet v obci širší nabídku služeb i za cenu zvýšených finančních nákladů včetně péče o seniory. I přesto bojuje s postupným omezování nabídky služeb občanům, a to především v oblasti zdravotnictví. V obci je minimální nabídka služeb v oblasti cestovního ruchu, avšak obec má zajímavou polohu jako východisko pro návštěvníky celých Krkonoš, ale také Českého ráje.

Opatření I. I. Vytváření podmínek pro podnikání

Opatření I. II. Podpora služeb v cestovním ruchu

Opatření I. III. Rozvoj služeb občanům

II. Infrastruktura a rozvoj území

Přestože v obci je v posledních letech patrná snaha zlepšovat stav infrastruktury, i nadále není uspokojivý stav veřejného vodovodu, není dokončena kanalizace a vlastní čistírna odpadních vod, neuspokojivý je také stav některých místních a účelových komunikací a v obci se vyskytuje několik obecních nevyužívaných objektů, které postupně chátrají. Obec má zpracovaný územní plán, ve kterém počítá nejen s vybudováním dalších parkovacích ploch, s postupnou humanizací dopravy v obci a zvýšením efektivity veřejné dopravy, ale také s novou volnočasovou infrastrukturou.

Opatření II. I. Dobudování a modernizace technické infrastruktury

Opatření II. II. Dobudování a modernizace dopravní infrastruktury

Opatření II. III. Rozvoj občanské vybavenosti

III. Aktivní občanský život, kultura a vzdělávání

V obci aktivně působí několik spolků, které se ve spolupráci s obcí podílí na vytváření společenského života v obci. V obci se konají kulturní i sportovní akce místního i regionálního významu. Obec udržuje provoz základní a mateřské školy s širokou nabídkou mimoškolních aktivit. V obci se nachází kulturní památky, o které je průběžně pečováno.

Opatření III.I. Podpora podmínek pro aktivní život všech generací

Opatření III.II. Rozvoj zázemí pro vzdělávání

Opatření III. III. Zachování kulturních památek a tradic

IV. Životní prostředí a zemědělství

Přestože území obce nenalezneme v žádném z chráněných území, vyznačuje se zdravým životním prostředím vhodným pro trvalé bydlení. V obci je vybudován systém třídění odpadů, který je neustále zlepšován a obec se zapojuje také do využívání alternativních zdrojů energie a předcházení vzniku odpadů.

Opatření IV.I. Efektivní odpadové hospodářství

Opatření IV.I. Péče o krajinu a zeleň v obci

Opatření IV.III. Podpora zdravého životního prostředí

V. Efektivní a otevřená veřejná správa

Obec Roztoky u Jilemnice má vlastní obecní úřad, který disponuje kvalitním technickým zázemím i personálními silami. Velikost obce umožňuje mít starostu v uvolněné funkci. Obec podporuje vzdělávání svých zaměstnanců, stará se o informovanost občanů, podporuje veřejnou diskuzi o důležitých tématech v obci a dlouhodobě spolupracuje s okolními obcemi. Sdílení zkušeností a spolupráce na principu meziobecní spolupráce umožňuje obci hrát stěžejní roli při vytváření strategických rozvojových plánů v regionu.

Opatření V.I. Přátelský a efektivní obecní úřad

Opatření V.II. Aktivní meziobecní spolupráce obce

B.3 Návrh aktivit v rámci opatření

Strategický cíl I: Podpora podnikání a rozvoj služeb v obci		
Opatření I.I. Vytváření podmínek pro podnikání		
Název aktivity	Zdroje financování	Popis
Podpora drobného podnikání	OP K, vlastní zdroje, LK	Nabídka vhodných míst v obecních objektech pro podnikatelské činnosti, podpora rekonstrukce.
Podpora obnovy nevyužitých průmyslových areálů	vlastní zdroje	Jednání s vlastníky areálů, aktivní hledání investorů, zprostředkování kontaktů
Podpora zaměstnanosti obyvatel obce	OP Z, MAS/Svazek obcí, vlastní	Využívání obecních firem, využívání VPP, podpora příchodu nových subjektů do obce.
Opatření I.II. Podpora služeb v cestovním ruchu		
Název aktivity	Zdroje financování	Popis
Podpora marketingu cestovního ruchu	vlastní zdroje, MAS/Svazek, MMR, LK, OP PS	Spolupráce na vzniku nových propagačních materiálů regionu s okolními obcemi, vznik nových propagačních materiálů obce, propagace akcí v médiích a na sociálních sítích, propagace pohostinských a ubytovacích služeb
Podpora vzniku nových turistických produktů	vlastní zdroje, MAS/Svazek, MMR, LK, OP PS	Příprava nabídky vlastních turistických produktů (např. naučné a poznávací stezky, tematické okruhy obcí, questy atd.) s možností zapojení "smart" technologií. Podpora navázání spolupráce mezi místními podnikateli v oblasti cestovního ruchu – zprostředkování provázanosti nabídky turistům (např. slevové akce pro turisty atd.)
Rozvoj doprovodné infrastruktury cestovního ruchu	vlastní zdroje, MAS, OP PS, MMR, LK	odpočinková místa, veřejné toalety, cyklo-pointy atd.)
Rozšíření orientačního a informačního značení v obci	vlastní zdroje, MMR, LK, MAS, OP PS	Instalace nových tabulí, orientačních směrovek a map.
Opatření I.III. Rozvoj služeb občanům		
Název aktivity	Zdroje financování	Popis
Podpora zachování zdravotnických služeb v obci	vlastní zdroje, Svazek, LK	Investiční pobídky poskytovatelům služeb a nabídka vhodných prostor (dětský a dorostový lékař, praktický lékař, zubní lékař)

Podpora zachování ostatních základních služeb	vlastní zdroje, SZP	Finanční zapojení obce do provozu zařízení (prodej potravin, pošta atd.)
Zkapacitnění a zkvalitnění zázemí pro ohrožené skupiny	IROP, vlastní zdroje, MMR	Vybudování domu s pečovatelskou službou, rozšíření nabídek pro terénní pečovatelskou službu, výstavba startovacích bytů

Strategický cíl II: Infrastruktura a rozvoj území		
Opatření II.I. Dobudování a modernizace technické infrastruktury		
Název aktivity	Zdroje financování	Popis
Modernizace a rozšíření vodovodu	OPŽP, vlastní	Rozšiřování vodovodní sítě do méně obydlených částí obce, modernizace zastaralých částí vodovodní sítě.
Vybudování kanalizační sítě v obci a ČOV	OPŽP, vlastní	Vybudování kanalizační sítě odpadních vod, kanalizačních přípojek a vybudování centrální čistící stanice
Modernizace a rozšíření veřejného osvětlení	IROP, vlastní, MPO	Celková rekonstrukce veřejného osvětlení
Vymezování nových ploch pro bytovou výstavbu včetně napojení na inženýrské sítě	vlastní zdroje	Napojení nových částí určených pro výstavbu na inženýrské sítě a parcelizace nových ploch pro bytovou výstavbu v rámci územního plánu.
Pokrytí území obce vysokorychlostním internetem	OP TPK	Zabezpečení moderního a rychlého připojení pro obyvatele obce a pro činnost samosprávy a jejích organizací.
Opatření II.II. Dobudování a modernizace dopravní infrastruktury		
Název aktivity	Zdroje financování	Popis
Oprava komunikací	vlastní, IROP, LK, MMR	Postupná rekonstrukce a obnova místních a účelových komunikací v celé obci
Oprava mostů a mostních konstrukcí, lávek, zábradlí a propustků	vlastní, IROP, LK, MMR	Postupná oprava dle investičních plánů obce
Výstavba nových a rekonstrukce stávajících chodníků	vlastní, IROP, LK, MMR	Zajištění bezpečnosti podél silnice III/28411
Rozšíření a oprava stávajících parkovacích ploch a výstavba nových	vlastní, IROP, LK, MMR	Modernizace stávajících parkovacích ploch, rozšíření parkovacích ploch v katastru obce

Zefektivnění využití železnice v obci	vlastní	Přemístění železniční zastávky pro efektivnější využití občany obce ve spolupráci se SŽDC a Českými drahami.
Zajištění bezpečnosti dopravy	vlastní, LK	Budování zpomalovacích pásů, ostrůvků, instalace radarů pro měření rychlosti.
Rekonstrukce a optimalizace autobusových zastávek	vlastní, LK	Vhodnější umístění autobusových zastávek a jejich vybavení
Budování cyklotras a cyklostezek	vlastní, SFDI, IROP, LK	Rozšíření cyklotras s větším zaměřením na bezpečnost provozu
Opatření II.III. Rozvoj občanské vybavenosti		
Název aktivity	Zdroje financování	Popis
Oprava a využití stávajících opuštěných objektů obce	vlastní, IROP	Rekonstrukce budovy bývalé fary a rekonstrukce budovy bývalé ZŠ I (využití na bydlení, startovací byty, DPS, popřípadě k rozšíření občanské vybavenosti)
Rekonstrukce a modernizace mateřské školy	vlastní, MMR	Kompletní rekonstrukce prostor MŠ včetně nového vybavení
Vybudování hřišť a odpočinkových zón	vlastní, IROP, MMR, OP PS	Vybudování dětského hřiště na p. p. č. 1066/10 a sociálního zařízení
Oprava veřejných budov ve vlastnictví obce	vlastní, IROP, MMR	Průběžná oprava obecních objektů.
Rekonstrukce stávajících bytových jednotek	vlastní, IROP	Průběžná oprava obecních bytových jednotek dle potřeb nájemníků a obce.
Oprava hasičské zbrojnice a investice do vybavení výjezdové jednotky	IROP, LK, MV, vlastní, SZP	Obnova techniky JSDH potřebné k zajištění provozuschopnosti jednotky
Dokončení celkové rekonstrukce kostela	vlastní, biskupství	Průběžná realizace oprav v objektu kostela ve spolupráci s církví.
Opravy a modernizace multifunkčního domu	IROP, OPŽP, vlastní	Snížení energetické náročnosti budovy.
Rekonstrukce a rozšíření tělocvičny	IROP, LK, MMR, SZP	Zvětšení kapacity tělocvičny, vybudování nového povrchu a pořízení nového vybavení.
Celková rekonstrukce kulturního zařízení čp. 241	IROP, LK, MMR, SZP	Rekonstrukce kulturního sálu a jeho zázemí, vybudování sociálního zařízení, kuchyně, šaten atd.
Modernizace fotbalového hřiště	IROP, LK, MMR, SZP	Využití stávající vodní nádrže a její rekonstrukce k zavlažování sportovních ploch
Revitalizace areálu Sokolka	IROP, LK, MMR, SZP	Úprava stávajících ploch, rekonstrukce stávajícího zařízení, vybudování sociálního zázemí s možností využití pro multifunkční hřiště

Strategický cíl III: Aktivní občanský život, kultura a vzdělávání		
Opatření III.I. Podpora podmínek pro aktivní život všech generací		
Název aktivity	Zdroje financování	Popis
Modernizace a oprava vybavení pro spolkovou činnost	IROP, LK, MMR, SZP	např. rekonstrukce hřiště, kluboven atd.
Podpora zájmové činnosti mládeže	vlastní	Podpora činnosti spolků v obci pracujících s dětmi a mládeží
Podpora aktivit pro seniory	vlastní, nadační fondy, LK	Podpora činnosti spolků v obci věnujících se aktivnímu a zdravému stárnutí obyvatel
Rozšíření nabídky Multifunkčního domu	vlastní, LK	Realizace kulturních, sportovních a vzdělávacích akcí a efektivní využití budovy včetně zajištění nových pomůcek a materiálu, nabídka pronájmu.
Opatření III.II. Rozvoj zázemí pro vzdělávání		
Název aktivity	Zdroje financování	Popis
Rekonstrukce a drobné opravy základní a mateřské školy	IROP, vlastní	Modernizace vnitřního vybavení, rozvoj využití objektů a jejich okolí.
Podpora růstu nabídky zájmových kroužků při ZŠ a MŠ	Vlastní, OP JAK	Podpora zajištění personálu pro vedení kroužků, pořízení vybavení a pomůcek, rekonstrukce prostor.
Podpora realizace projektů prostřednictvím škol	OP JAK, OP Z+, LK, vlastní	Finanční podpora zapojení ZŠ i MŠ do čerpání evropských dotací, administrativní podpora.
Celoživotní vzdělávání	OP JAK, OP Z+, LK, vlastní	Podpora vzniku nabídky vzdělávacích aktivit pro seniory (besedy, školení, workshopy) pro rozšíření teoretických, praktických i technických znalostí a dovedností.
Opatření III.IV. Zachování kulturních památek a tradic		
Název aktivity	Zdroje financování	Popis
Oprava zapsaných kulturních památek v obci	IROP, vlastní	Oprava památkově chráněných prvků na historickém hřbitově.
Oprava drobných památek na území obce	vlastní, LK, MMR, SZP	Postupná oprava jednotlivých drobných památek umístěných na katastru obce

Modernizace a dovybavení obecní knihovny	vlastní, MMR, ZSP	Podpora využití knihovny, rozšíření nabídky služeb, využití nových technologií, nové vybavení, rekonstrukce prostor, atd...
Podpora místních specifik v oblasti řemesel a lidové tvořivosti	vlastní, LK, OP PS	Realizace místních trhů a jarmarků, podpora lidové tvořivosti a místních produktů.
Podpora tradičních kulturních akcí	vlastní, LK, OP PS	Zabezpečení realizace významných místních veřejných akcí.

Strategický cíl IV: Životní prostředí a zemědělství		
Opatření IV.I. Efektivní odpadové hospodaření		
Název aktivity	Zdroje financování	Popis
Zefektivnění systému třídění odpadu	OPŽP, vlastní, Svazek	Rozšíření služeb občanů při realizaci třídění, např. systém sběru dům od domu, bonusový systém při třídění odpadů atd.
Rozšíření provozu komunitní kompostárny v obci	OPŽP, vlastní, Svazek	Nové vybavení kompostárny (např. možnost vážení, pytlování), zavedení pevných otevíracích hodin atd.
Osvěta v oblasti odpadového hospodářství	OPŽP, vlastní, Svazek	Podpora informovanosti obyvatel, boj proti černým skládkám
Podpora samostatnosti v likvidaci odpadu	OPŽP, vlastní, Svazek	Vlastní zabezpečení likvidace odpadu ve spolupráci s okolními obcemi
Opatření IV.II. Péče o krajinu a zeleň v obci		
Název aktivity	Zdroje financování	Popis
Revitalizace obecní zeleně v intravilánu obce	OPŽP, SZP, OP PS, LK, vlastní	Údržba stávající zeleně, výsadba a obnova parků, výsadba stromořadí, okrasných záhonů a realizace klidových zelených zón v obci, kácení starých a nebezpečných dřevin, pořizování nezbytného vybavení pro údržbu zeleně.
Péče o krajinu v extravilánu obce	OPŽP, SZP, vlastní, OP TPK	Údržba okolí obce, posilování zadržování vody v krajině, budování závlahových systémů, podpora místních hospodářů v oblasti údržby krajiny
Zlepšování schopnosti retence vody	OPŽP, SFŽP, MZE, PRV	Zlepšování retence srážkových vod z nepropustných ploch v zastavěných územích obce, zlepšování retence vody v krajině výsadba vhodných dřevin, podporujících retenci vody a zlepšení mikroklimatických podmínek.

Opatření IV.III. Podpora zdravého životního prostředí		
Název aktivity	Zdroje financování	Popis
Využití alternativních zdrojů energie u objektů občanské vybavenosti nebo obecních objektů.	vlastní, OPŽP, OP TPK	Fotovoltaické panely na Mini Marketu, na objektu Multifunkčního domu.
Podpora snižování emisí CO2 v obci	OPŽP, vlastní	Změna způsobu vytápění u obecních objektů, podpora změny způsobu vytápění u obyvatel obce, osvěta a informovanost.

Strategický cíl V: Efektivní a otevřená veřejná správa		
Opatření V.I. Přátelský a efektivní obecní úřad		
Název aktivity	Zdroje financování	Popis
Vstřícné a inspirativní prostředí pro občany	vlastní, OP Z+, IROP	Přátelské řešení problémů občanů, aktivní přístup k obyvatelům, vytváření prostor pro setkání obyvatel a jejich zapojení do procesu rozvoje obce.
Efektivní hospodaření obce	vlastní	Odpovědné rozpočtování, tvorba rezerv, využití dotačních prostředků pro financování projektů.
Podpora dlouhodobého plánování	vlastní	Pravidelná aktualizace rozvojového dokumentu obce, pravidelná kontrola a aktualizace ÚP, změny dle potřeby v obci (reakce na investiční záměry obce, nová výstavba, atd). Průběžné vytváření zásobníku projektů a jejich aktualizace.
Opatření V.II. Aktivní meziobecní spolupráce obce		
Název aktivity	Zdroje financování	Popis
Udržení a podpora spolupráce s okolními obcemi	vlastní	Aktivní členství v dobrovolných svazcích obcí (Jilemnicko, Krkonoše) a organizacích sdružujících obce, zájem o činnost MAS, sdílení zkušeností
Realizace společných strategických rozvojových projektů s okolními obcemi	vlastní, OP Z+, IROP, MMR, SZP	Ve spolupráci s okolními obcemi rozšíření prvků zajištění bezpečnosti, podpora financování sociálních služeb, školství, rozšiřování společného vybavení a zázemí atd.
Rozvoj mezinárodních vazeb	vlastní, OP PS, Visegradský fond	Navázání partnerské spolupráce s obcemi v jiných státech (možnost využití finančních prostředků z OP PS, Visegradského fondu atd.), sdílení zkušeností

B.4 Rámec financování pro období 2021–2027

Strategie rozvoje obce Roztoky u Jilemnice je připravována v souladu s dalším programovým obdobím 2021–2027, které bude významným zdrojem financí pro realizaci projektů také pro obce. Operační programy jsou v době přípravy a schvalování tohoto dokumentu k dispozici pouze v hrubých obrysech, a proto je třeba provést aktualizaci možností čerpání finančních prostředků na jednotlivé projektové záměry až po zveřejnění jejich finálních podob.

Definované politické cíle Evropské unie, které jsou východiskem pro operační programy a jejich finanční prostředky jsou následující:

- Inteligentní Evropa - výzkum, inovace, digitalizace, podpora malých a středních podniků, inovace v technologiích
- Zelenější Evropa - energetická účinnost, obnovitelné zdroje, přizpůsobení se klimatu, ochrana životního prostředí
- Propojenější Evropa - podpora dopravy, vysokorychlostního internetu, mobilita
- Sociálněji Evropa - vzdělávání a zaměstnanost, sociální začleňování, zdravotnictví
- Evropa bližší občanům - cestovní ruch, kulturní a přírodní dědictví, veřejná prostranství, rozvoj obcí pomocí místních iniciativ

Pro obce se předpokládá využití následujících programů, a to samostatně nebo prostřednictvím integrovaného nástroje CLLD:

OP Technologie a aplikace pro konkurenceschopnost (MPO, cíle politiky 1 a 2 a 3):

- Výzkum, vývoj a inovace technologií
- Využití a recyklace druhotných surovin, energetické úspory a udržitelnost
- Digitalizace výroby, informační a komunikační technologie
- Rozvoj podnikání a podpora nových podniků
- Podpora zavádění a inovací v oblasti vysokorychlostního internetu
- Ochrana a zlepšení stavu vody a vodního hospodářství
- Zvýšení přidané hodnoty výrobků a rozvoj služeb podniků ve výrobním řetězci

OP Jan Amos Komenský (MŠMT, cíle politiky 1 a 4):

- Rozvoj zázemí pro kvalitní a relevantní výzkum
- Zajištění rovného přístupu ke vzdělání
- Zlepšení vzdělávacího systému s ohledem na moderní kompetence a potřeby trhu práce, mimo jiné s ohledem na digitalizaci průmyslu a společnosti
- Podpora inovace prostřednictvím aplikovaného výzkumu a experimentálního vývoje
- Zvýšení kompetencí a kvality pracovníků ve vzdělávání
- Zkvalitnění strategického řízení výzkumu, vývoje a inovací

OP Zaměstnanost plus (MPSV, cíl politiky 4):

- Klientsky orientované sociální služby
- Zvýšení účasti znevýhodněných skupin na trhu práce
- Sociální začleňování
- Kvalitní a dostupná zdravotní péče
- Podpora rovných příležitostí a sladování pracovního a osobního života
- Modernizace institucí na trhu práce
- Fungující systém dalšího profesního vzdělávání
- Sociální bydlení
- Podpora a využití pracovní mobility

OP Doprava (MD, cíl politiky 2 a 3):

- Rozvoj a zkvalitnění dopravní infrastruktury
- Využívání vozidel s alternativním pohonem ve veřejné dopravě
- Zvýšení využití a dostupnosti alternativních paliv v dopravě
- Zavedení moderních technologií pro organizaci dopravy a snížení dopravní zátěže
- Efektivní využití multimodální nákladní dopravy

OP Životní prostředí (MŽP, cíl politiky 2):

- Zlepšení kvality ovzduší
- Ochrana a péče o přírodu a krajinu
- Ochrana a zlepšení stavu vody a vodního hospodářství
- Oběhové hospodářství, odpady a účinné využívání zdrojů
- Sanace míst s ekologickou zátěží a revitalizace brownfieldů
- Zvýšení energetické účinnosti a úspory energie
- Podpora vzniku a zavádění inovativních nízkouhlíkových technologií a efektivní a šetrné využívání OZE
- Vytvoření zázemí pro vzdělávání pro UR
- Zkvalitňování veřejných prostranství a rozvoj zelené infrastruktury
- Zavedení moderních a vysoce účinných způsobů výroby, distribuce a akumulace tepelné energie
- Modernizace a zefektivnění výroby, přenosu, přepravy, distribuce a akumulace energie

Integrovaný regionální OP (MMR, cíle politiky 1, 2, 3, 4 a 5)

- Rozvoj a zkvalitnění dopravní infrastruktury (regionální dopravní napojení s vazbou na síť TEN-T)
- Rozvoj a zlepšení integrace dopravy
- Klientsky orientované sociální služby
- Zlepšení vzdělávacího systému s ohledem na moderní kompetence a potřeby trhu práce, mimo jiné s ohledem na digitalizaci průmyslu a společnosti (infrastruktura pro vzdělávání)
- Využívání vozidel s alternativním pohonem ve veřejné dopravě

- Zkvalitňování veřejných prostranství a rozvoj zelené infrastruktury
- Ochrana, rozvoj a podpora kulturního dědictví
- Zavedení moderních technologií pro organizaci dopravy a snížení dopravní zátěže
- Kvalitní a dostupná zdravotní péče
- Elektronizace výkonu veřejné správy a zavedení související infrastruktury
- Účinné zabezpečení informačních a komunikačních systémů veřejné správy včetně složek IZS a adekvátní reakce na rostoucí kybernetické hrozby
- Udržitelný cestovní ruch
- Rozvoj bezmotorové dopravy
- Sociální bydlení
- Ochrana obyvatelstva

Operační program Přeshraniční spolupráce:

- Česká republika – Polsko
- Česká republika – Sasko

Státní zemědělská politika

- Zázemí pro spolkovou činnost (zájmové, neformální a celoživotní učení)
- Zázemí pro spolkovou činnost (komunitní centra)
- Zázemí pro spolkovou činnost (knihovny)
- Zázemí pro spolkovou činnost (sokolovny, orlovny)
- Komunitní centra
- Hasiči (JPO5)
- Památky místního významu
- Obchody

B.5 Implementace strategie

Starosta:

- Zodpovídá za realizaci strategie dle pověření zastupitelstva a poskytuje informace zastupitelstvu
- Zodpovídá za přípravu a realizaci jednotlivých projektů (dohledem může pověřit jiného člena zastupitelstva nebo stavební dozor)

Finanční výbor:

- Provádí sledování a vyhodnocení plnění strategického plánu ve spolupráci se starostou

Zastupitelstvo obce:

- Zodpovídá za realizaci strategie jako hlavní rozhodovací orgán na základě informací získaných od starosty nebo pověřeného člena zastupitelstva
- Pověřuje členy realizací jednotlivých projektů dle strategie (pokud není určeno, zodpovídá starosta)

Pověřený člen zastupitelstva:

- Zodpovídá za implementaci strategie
- Zodpovídá za realizaci příslušného projektu
- Zodpovídá za monitoring a předání informací starostovy a zastupitelstvu

Strategický plán rozvoje obce je třeba vyhodnocovat, zda jsou navržené aktivity realizované dle plánu, jaký byl průběh realizace a případně uvést zdůvodnění, proč dle plánu realizovány nejsou. Aktualizace Strategického plánu rozvoje obce bude probíhat 1x ročně na základě návrhu Finančního výboru ve spolupráci se starostou. Návrh aktualizace bude projednán a schválen zastupitelstvem.

Aktualizace bude probíhat v tabulkách specifikovaných aktivit, kde budou zvýrazněny změny, doplněné nebo zrušené aktivity. Po schválení aktualizace bude vytvořena a zveřejněna nová podoba Strategického plánu rozvoje obce.

B.6 Seznam tabulek, obrázků a grafů

- Tabulka č. 1** Vývoj v počtu obyvatel v čase, složení dle pohlaví a věku
- Tabulka č. 2** Pohyb obyvatelstva v letech 2010 - 2019
- Tabulka č. 3** Podnikatelské subjekty v Roztokách u Jilemnice dle převažující formy činnosti k 31.12.2019
- Tabulka č. 4** Podnikatelské subjekty podle právní formy k 31.12.2019
- Tabulka č. 5** Vyjíždějící do zaměstnaní a škol v obci
- Tabulka č. 6** Domovní fond
- Tabulka č. 7** Bytový fond
- Tabulka č. 8** Klimatické charakteristiky území
- Tabulka č. 9** Emise základních znečišťujících látek v ovzduší a měrné emise základních znečišťujících látek v ovzduší
- Tabulka č. 10** Vývoj zadluženosti a stavu na bankovních účtech k 31.12.2019
- Tabulka č. 11** Plánované projekty obce Roztoky u Jilemnice
- Tabulka č. 12** Plánované projekty obce Roztoky u Jilemnice

- Obrázek č. 1** Pohled na obec z dolních Roztok čp.11
- Obrázek č. 2** Budova smíšeného zboží a školní jídelny - v popředí nově rekonstruovaná náves
- Obrázek č. 3** Studánka Roubenka
- Obrázek č. 4** Kostel sv. Filipa a Jakuba
- Obrázek č. 5** Silniční síť na katastrálním území obce Roztoky u Jilemnice
- Obrázek č. 6** Budova vlakového nádraží v Roztokách u Jilemnice
- Obrázek č. 7** Budova Základní školy a Mateřské školy v Roztokách u Jilemnice
- Obrázek č. 8** Dům čp. 136
- Obrázek č. 9** Smírčí kříž
- Obrázek č. 10** Sousoší Korunování Panny Marie
- Obrázek č. 11** Dům čp. 29
- Obrázek č. 12** Dům čp. 22
- Obrázek č. 13** Kostel sv. Filipa a Jakuba v Roztokách u Jilemnice
- Obrázek č. 14** Fotbalové hřiště v Roztokách u Jilemnice - plocha
- Obrázek č. 15** Fotbalové hřiště v Roztokách u Jilemnice - kabiny
- Obrázek č. 16** Plán povodí
- Obrázek č. 17** Čelní pohled na budovu obecního úřadu
- Obrázek č. 18** Boční pohled na budovu obecního úřadu
- Obrázek č. 19** Logo Jilemnicka - svazku obcí
- Obrázek č. 20** Logo MAS "Přijďte pobejt!" z. s.

- Graf č. 1** Počet obyvatel celkem dle věku
- Graf č. 2** Stav obyvatel dle věku a pohlaví
- Graf č. 3** Obyvatelstvo ve věku 15+ podle nejvyššího dosaženého vzdělání
- Graf č. 4** Počet zaměstnanců v Roztokách u Jilemnice v letech 2015 - 2019 (k 1.12.)
- Graf č. 5** Ekonomicky aktivní obyvatelstvo podle odvětví ekonomické činnosti
- Graf č. 6** Počet uchazečů o zaměstnání evidovaných v evidenci ÚP - dosažitelní
- Graf č. 7** Průměrná potřeba vody v obci m³/d
- Graf č. 8** Vodojemy (m³)
- Graf č. 9** Počet dokončených bytů v obcích za roky 1997 - 2019
- Graf č. 10** Množství sebraného odpadu v obci v tunách za rok (vývoj v letech 2015 - 2019)
- Graf č. 11** Vývoj celkových příjmů a výdajů obce (vývoj v letech 2015 - 2019)
- Graf č. 12** Struktura příjmů rozpočtu obce Roztoky u Jilemnice (vývoj v letech 2015 - 2019)
- Graf č. 13** Struktura podílu investičních a neinvestičních dotací obce Roztoky u Jilemnice
- Graf č. 14** Co se Vám na Vaší obci nejvíce líbí?
- Graf č. 15** Co se Vám na Vaší obci nelíbí?
- Graf č. 16** Mezilidské vztahy v obci,
- Graf č. 17** Příležitosti ke společenským kontaktům
- Graf č. 18** Sledovanost informací o dění v obci
- Graf č. 19** Budoucí rozvoj obce
- Graf č. 20** Využití obecních finančních prostředků
- Graf č. 21** Vzdělání respondentů
- Graf č. 22** Doba pobytu respondentů v obci